

IZSOLES NOTEIKUMI

par kārtību, kādā veicama Viļānu novada pašvaldības nekustamā īpašuma Snežana, Sokolku pagasts, Viļānu novads, ar kadastra Nr.78900030263 atsavināšana elektroniskajā izsolē

Izdoti saskaņā ar Publiskas personas mantas atsavināšanas likumu

Vispārīgie noteikumi.

1. Šie noteikumi nosaka kārtību, kādā tiek veikta Viļānu novada pašvaldībai piederošā nekustamā īpašuma elektroniskā Izsole ar augšupejošu soli.
2. Izsoles noteikumi sagatavoti, pamatojoties uz likuma „Par pašvaldībām” 14.panta otro daļu, Publiskas personas mantas atsavināšanas likuma 3.panta pirmo daļu, 4.panta pirmo daļu, 5.panta pirmo un piekto daļu, 8.panta otro, sesto un septīto daļu, 9.panta otro daļu, 10.pantu, 11.panta pirmo daļu, 13.pantu, 14.panta otro daļu, trešo daļu un ceturto daļu, kā arī Viļānu novada pašvaldības domes 2021.gada 29.aprīļa sēdes Nr.5 lēmumu Nr.17 „Par nekustamā īpašuma Snežana, Sokolku pagasts, Viļānu nov., ar kadastra Nr.78900030263 atsavināšanu”.

Nekustamais īpašums

3. Izsolē tiek izsolīts Viļānu novada pašvaldības īpašumā esošs nekustamais īpašums ar kadastra NR.78900030263, kurš sastāv no vienas zemes vienības ar kadastra apzīmējumu 78900030263 – 2,91 ha platībā, turpmāk tekstā – Objekts.
4. Objekta izmantošanas mērķis – 0101 – zeme, uz kuras galvenā saimnieciskā darbība ir lauksaimniecība.
5. Nekustamais īpašums Snežana, Sokolku pagasts, Viļānu nov., ar kadastra Nr.78900030263, reģistrēts Rēzeknes tiesas zemesgrāmatu nodaļas Sokolku pagasta zemesgrāmatas nodalījumā Nr. 100000611075, kā Viļānu novada pašvaldības īpašums, turpmāk tekstā – „Pašvaldība”. Pašvaldības īpašuma tiesības apliecinošs dokuments – *Zemesgrāmatu apliecības kopija - šo Izsoles noteikumu 1. pielikums.*
6. Objekts atrodas Sokolku pagastā, Viļānu novada administratīvajā teritorijā. *Zemes robežu, apgrūtinājumu un situācijas plāns - šo Izsoles noteikumu 2.pielikums.*
7. Nekustamā īpašuma apgrūtinājumi:
 - zemes nomas līgums Nr. SP-2019/20. Līguma darbības termiņš no 2019.gada 29.aprīļa līdz 2024.gada 29.aprīlim.
 - Ņemot vērā, ka Objekts ir lauksaimniecībā izmantojamā zeme, pircējam ir jāatbilst likumā „Par zemes privatizāciju lauku apvidos”. Gadījuma, ja nomnieks neizmanto savas pirmpirkuma tiesības uz Objektu, pamatojoties uz likuma „Par zemes privatizāciju lauku apvidos” 30.² panta ceturto daļu un Ministru kabineta 2014. gada 2. decembra noteikumu Nr.748 „Noteikumi par lēmumu pieņemšanu darījumiem ar lauksaimniecības zemi” 8.punktu ir Latvijas zemes fonda pārvaldītājam.
 - Zemes vienībai ar kadastra apzīmējumu 78900030263 noteikti sekojoši apgrūtinājumi:
 - 7311041000 – ūdensnotekas (ūdensteču regulēta posma un speciāli raktas gultnes), kā arī uz tās esošas hidrotehniskas būves un ierīces ekspluatācijas aizsargjoslas teritorija lauksaimniecībā izmantojamās zemēs – 0,37 ha;
8. Objekta pirmpirkuma tiesības (par augstāko nosolīto maksu) ir 29.04.2019. lauku apvidus zemes nomas līguma Nr. SP-2019/20 nomniekam. Gadījuma, ja nomnieks neizmanto savas pirmpirkuma tiesības, viņš ir tiesīgs ierakstīt doto nomas līgumu zemesgrāmatā četru mēnešu laikā no izsoles rezultātu apstiprināšanas dienas. Šajā gadījumā pie 29.04.2019.lauku apvidus zemes nomas līguma Nr. SP-2019/20 tiek slēgta vienošanās par grozījumiem nomas līgumā, mainot iznomātāju.

9. Pārdevējs pielīgst sev tiesību atkāpties no pirkuma līguma, ja pircējs neparaksta pirkuma līgumu vai laikā nesamaksā pirkuma cenu. Kad līgumu atceļ, lieta atdodama pārdevējam līdz ar tās pieaugumiem un ienākumiem, turklāt pircējs zaudē rokas naudu, ja viņš to devis, un viņam jāatlīdzina aiz viņa vainas cēlušies zaudējumi, pamatojoties uz Civillikuma 2047. un 2054. pantu.
10. Nekustamais īpašums Pašvaldībai nav nepieciešams tās iestāžu funkciju nodrošināšanai.

Objekta cena

11. Objekta nosacītā cena, kas ir izsoles sākotnējā cena, ir noteikta 6450,00 *eiro* (seši tūkstoši četri simti piecdesmit *eiro* un 00 centi).

Izsoles organizēšana un izsoles norises kārtība

12. Paziņojums par izsoli ir jāpublicē elektronisko izsoļu vietnē <https://izsoles.ta.gov.lv>, oficiālajā izdevumā "Latvijas Vēstnesis", laikrakstā "Rēzeknes Vēstis" un pašvaldības interneta mājas lapā www.vilanunovads.lv, izliekams labi redzamā vietā pie attiecīgā nekustamā īpašuma.
13. Izsoles veids - elektroniskā izsole ar augšupejošu soli. Izsoles sākums – 05.07.2021., izsoles noslēgums – 04.08.2021. plkst.13.00.

Pretendentu reģistrācija notiek no 2021.gada 5.jūlija plkst.13:00 līdz 2021.gada 25.jūlija plkst.23:59 elektronisko izsoļu vietnē <https://izsoles.ta.gov.lv> uzturētā Izsoļu dalībnieku reģistrā pēc oficiāla paziņojuma par izsoli publicēšanas Latvijas Republikas oficiālajā izdevuma "Latvijas Vēstnesis" tīmekļa vietnē www.vestnesis.lv

13.1. Personai, kura vēlas piedalīties izsolē, līdz 25.07.2021. jāiemaksā nodrošinājums Viļānu novada pašvaldības kontā LV73HABA0551026165229, AS "Swedbank", kods HABALV22, nodrošinājums 10% apmēra no izsolāmā objekta nosacītās cenas 645,00 *euro* (seši simti četrdesmit pieci *euro*, 00 centi) un dalības maksa 50,00 *euro* (piecdesmit *euro* un 00 centi) apmērā un, izmantojot elektronisko izsoļu vietni, jānosūta lūgums izsoles rīkotājam autorizēt to dalībai izsolē. Izsoles solis 50,00 *euro* (piecdesmit *euro* un 00 centi)

13.2. Nodrošinājums tiek ieskaitīts pirkuma maksā uzvarējušajam dalībniekam, pārējiem dalībniekiem – pārskaitīts uz kredītiestādes kontu, kura numurs norādīts norēķinu rekvizītos, elektronisko izsoļu vietnē <https://izsoles.ta.gov>.

13.3. Par izsoles dalībnieku var kļūt jebkura fiziskā vai juridiskā persona, kurai ir tiesības iegūt Latvijas Republikā nekustamo īpašumu, taņī skaitā, zemi, un kura līdz reģistrācijas brīdim ir iemaksājusi šo 13.1.punktā minēto nodrošinājumu, dalības maksu un autorizēta dalībai izsolē.

14. Izsoles pretendenti - fiziska persona, kura vēlas savā vai citas fiziskas vai juridiskas personas vārdā pieteikties izsolei, elektronisko izsoļu vietnē <https://izsoles.ta.gov.lv> norāda:

14.1. Fiziskas personas:

14.1.1. Vārdu, uzvārdu;

14.1.2. Personas kodu vai dzimšanas datumu (persona, kurai nav piešķirts personas kods);

14.1.3. Kontaktadresi;

14.1.4. Personu apliecinoša dokumenta veidu un numuru;

14.1.5. Norēķinu rekvizītus (kredītiestādes konta numurs, uz kuru personai atmaksājama nodrošinājuma summa);

14.1.6. Personas papildu kontaktinformāciju – elektroniskā pasta adresi un tālruna numuru.

14.2. Fiziska persona, kura pārstāv citu fizisku vai juridisku personu, papildus punktā

14.1.norādītajam, sniedz informāciju par:

14.2.1. Pārstāvamās personas veidu;

14.2.2. Vārdu, uzvārdu fiziskai personai vai nosaukumu juridiskai personai;

14.2.3. Personas kodu vai dzimšanas datumu (ārzemniekam) fiziskai personai vai reģistrācijas numuru juridiskai personai;

14.2.4. Kontaktadresi;

- 14.2.5. Personu apliecinoša dokumenta veidu un numuru fiziskai personai;
- 14.2.6. Informāciju par notariāli apliecinātu pilnvaru, ja reģistrēts lietotājs izsolē pārstāv citu fizisku personu, vai informāciju par rakstiski noformētu pilnvaru vai dokumentu, kas apliecina reģistrēta lietotāja tiesības pārstāvēt juridisku personu bez īpaša pilnvarojuma, ja reģistrēts lietotājs pārstāv juridisku personu;
- 14.2.7. Informāciju par pilnvarojuma apjomu (pārstāvības tiesības konkrētai izsolei, vairākām konkrētām izsolēm, uz noteiktu laiku, pastāvīgi);
- 14.2.8. Attiecīgās lēmējinstiūcijas lēmumu par nekustamā īpašuma iegādi juridiskajai personai.
15. Izsoles pretendents reģistrējoties Izsoļu dalībnieku reģistrā iepazīstas ar elektronisko izsoļu vietnes lietošanas noteikumiem un apliecina noteikumu ievērošanu, kā arī par sevi sniegto datu pareizību.
16. Ziņas par personu iekļauj Izsoļu dalībnieku reģistrā, pamatojoties uz personas iesniegumu. Iesniegumu persona iesniedz patstāvīgi, izmantojot elektronisko izsoļu vietnē pieejamo elektronisko pakalpojumu "Par e-izsoļu vietnes dalībnieka dalību konkrētā izsolē" un identificējoties ar vienu no vienotajā valsts un pašvaldību portālā www.latvija.lv piedāvātajiem identifikācijas līdzekļiem.
17. Reģistrēts lietotājs, kurš vēlas piedalīties izsludinātajā izsolē, elektronisko izsoļu vietnē nosūta izsoles rīkotājam lūgumu par autorizēšanu dalībai konkrētā izsolē un izsoles sludinājumā norādītajā izsoles rīkotāja kontā iemaksā izsoles nodrošinājuma summu sludinājumā noteiktajā apmērā un dalības maksu, kā arī sedz maksu izsoles vietnes administratoram normatīvajos aktos noteiktajā apmērā saskaņā ar elektronisko izsoļu vietnē reģistrētam lietotājam sagatavotu rēķinu.
18. Izsoles rīkotājs autorizē izsoles pretendentu, kurš izpildījis izsoles priekšnoteikumus, dalībai izsolē 7 (septiņu) dienu laikā, izmantojot elektronisko izsoļu vietnē pieejamo rīku.
19. Informāciju reģistrētam izsoles pretendentam par autorizēšanu dalībai izsolē, izsoles rīkotājs nosūta elektroniski uz elektronisko izsoļu vietnē reģistrēto pretendenta izveidoto kontu.
20. Autorizējot personu izsolei, katram solītājam elektronisko izsoļu vietnes sistēma automātiski izveido unikālu identifikatoru.
21. Izsoles pretendents netiek reģistrēts, ja:
- 21.1. nav vēl iestājies vai ir beidzies pretendenta reģistrācijas termiņš;
 - 21.2. ja nav izpildīti visi šo noteikumu 14.punktā minētie norādījumi;
 - 21.3. konstatēts, ka izsoles pretendentam ir parādsaistības atbilstoši 13.3.punktam;
 - 21.4. nav veicis maksājumus atbilstoši 13.1.punktā norādītajam.
22. Izsolei autorizētie dalībnieki drīkst izdarīt solījumus visā izsoles norises laikā.
23. Ja pēdējo piecu minūšu laikā pirms izsoles noslēgšanai noteiktā laika tiek reģistrēts solījums, izsoles laiks automātiski tiek pagarināts par 5 (piecām) minūtēm.
24. Ja pēdējās stundas laikā pirms izsoles noslēgšanas tiek konstatēti būtiski tehniski traucējumi, kas var ietekmēt izsoles rezultātu, un tie nav saistīti ar sistēmas drošības pārkāpumiem, izsoles laiks automātiski tiek pagarināts līdz nākamās darbadienas pulksten 13:00.
25. Pēc izsoles noslēgšanas solījumus neregistrē un elektronisko izsoļu vietnē tiek norādīts izsoles noslēgums datums, laiks un pēdējais izdarītais solījums.
26. Izsoles organizētājs var pārtraukt izsoli, ja tās norises laikā saņemts elektronisko izsoļu vietnes drošības pārvaldnieka paziņojums par būtiskiem tehniskiem traucējumiem, kas var ietekmēt izsoles rezultātu. Paziņojumu par izsoles pārtraukšanu publicē elektronisko izsoļu vietnē.
27. Pēc izsoles slēgšanas sistēma automātiski sagatavo izsoles aktu par izsoles rezultātiem.
28. Izsoles komisija apstiprina izsoles protokolu septiņu dienu laikā pēc izsoles.
29. Izsoles dalībniekiem, kuri nav nosolījuši Objektu, mēneša laikā tiek atmaksāts samaksātais nodrošinājums uz viņu norādīto bankas kontu.
30. Nodrošinājuma summa, pretendentam, kurš ir nosolījis vis augstāko cenu par objektu, tiek ieskaitīta norēķinu summā par nosolīto Objektu.
31. Izsole tiek atzīta par nenotikušu un nodrošinājums netiek atmaksāts nevienam no izsoles dalībniekiem, ja neviens no viņiem nav pārsolījis izsoles sākumcenu.

32. Izsole tiek atzīta par nenotikušu, ja uz izsoli nav autorizēts neviens izsoles dalībnieks.

33. Izsoles rezultāti tiek apstiprināti tuvākajā Viļānu novada pašvaldības domes sēdē pēc Publiskas personas mantas atsavināšanas likuma 30.pantā paredzēto maksājumu nokārtošanas vai iesnieguma saņemšanas par iespēju noslēgt nomaksas pirkuma līgumu.

34. Pēc izsoles, izsoles dalībnieks, kas nosolījis augstāko cenu, slēdz pirkuma līgumu, gadījumā, ja persona, kurai ir pirkuma tiesības, atsakās tās izmantot. Pirkuma tiesību izmantošanas gadījumā, izsoles dalībniekam, kurš nosolījis augstāko cenu, tiek atmaksāta drošības nauda.

35. Personai, kura izmanto pirkuma tiesības, ir tiesības noslēgt nomaksas pirkuma līgumu, ja tam ir piekritusi Viļānu novada pašvaldības dome, papildus par maksas atlikumu, maksājot sešus procentus gadā no vēl nesamaksātās summas daļas.

36. Ja izsoles dalībnieks, kurš nosolījis augstāko cenu, nav samaksājis nosolīto cenu noteiktajā termiņā, vai iesniedzis Viļānu novada pašvaldībai iesniegumu par iespēju iegādāties nosolīto īpašumu uz nomaksu, izsoles komisija pieņem lēmumu paziņot nākamajam pretendētājam par iespēju iegādāties izsoles Objektu par viņa augstāko piedāvāto summu. Pretendentam ir tiesības 2 nedēļu laikā paziņot par objekta pirkšanu par viņa nosolīto cenu. Ja tiek saņemts paziņojums, pašvaldība pieņem lēmumu par izsoles rezultātu apstiprināšanu ar šo pretendentu un slēdz līgumu. Izsoles nodrošinājums, izsoles dalībniekam, kurš nosolījis augstāko cenu un nav samaksājis nosolīto cenu noteiktajā termiņā, netiek atmaksāts.

Ja 36.punktā noteiktais nākamais izsoles dalībnieks no īpašuma pirkuma atsakās vai norādītajā termiņā nenorēķinās par pirkumu, izsole tiek uzskatīta par nenotikušu. Lēmumu par atkārtotu izsoli vai atsavināšanas procesa pārtraukšanu pieņem Viļānu novada pašvaldības dome.

Samaksas kārtība

37. Objekta nosolītājam, atskaitot iemaksāto nodrošinājuma summu, jāsamaksā par nosolīto nekustamo īpašumu 14 dienu laikā no izsoles dienas vai jānoslēdz nomaksas pirkuma līgumu, ja tam ir piekritusi Viļānu novada pašvaldības dome, papildus par maksas atlikumu, maksājot sešus procentus gadā no vēl nesamaksātās summas daļas.

Citi noteikumi

38. Ņemot vērā, ka Objekts ir lauksaimniecībā izmantojamā zeme, pircējam ir jāatbilst likumā „Par zemes privatizāciju lauku apvidos” un Ministru kabineta 2014. gada 2. decembra noteikumos Nr.748 „Noteikumi par lēmumu pieņemšanu darījumiem ar lauksaimniecības zemi” noteiktajam. Pircējam pirms Pirkuma līguma parakstīšanas, ir nepieciešams saņemt pašvaldības atļauju iegādāties lauksaimniecībā izmantojamo zemi. Ja tiek konstatēts, ka pretendents nevar iegādāties lauksaimniecībā izmantojamo zemi, viņš zaudē tiesības iegādāties Objektu un iemaksāto drošības naudu. Ja izsoles dalībnieks, kurš nosolījis augstāko cenu, nevar iegādāties lauksaimniecībā izmantojamo zemi, izsoles komisija pieņem lēmumu paziņot nākamajam pretendētājam par iespēju iegādāties izsoles Objektu par viņa augstāko piedāvāto summu.

39. Par šajos noteikumos nereglamentētajiem jautājumiem lēmumus pieņem izsoles komisija, par to izdarot attiecīgu ierakstu komisijas sēdes protokolā.

40. Sūdzības par izsoles rīkotāja darbībām var iesniegt Viļānu novada pašvaldībā, Kultūras laukums 1A, Viļāni, LV-4650.

41. Nekustamā īpašuma pirkuma līgumu paraksta domes priekšsēdētājs vai viņa pilnvarota persona.

Viļānu novada domes priekšsēdētāja (paraksts)

J.Ivanova

1.pielikums

Nekustamā īpašuma Snežana, Sokolku pagasts, Viļānu nov., ar kadastra Nr.78900030263
zemesgrāmatas apliecības nodalījuma noraksts

RĒZEKNES TIESA

Sokolku pagasta zemesgrāmatas nodalījums Nr. 100000611075

Kadastra numurs: 7890 003 0263

Nosaukums: Snežana

Adrese: "Snežana", Sokolku pag., Viļānu nov.

I. daļa 1. iedaļa			
Ieraksta Nr.	Nekustams īpašums, servitūti un reālnastas	Daļa	Platība, lielums
1.1.	Zemes vienība (kadastra apzīmējums 78900030263). <i>Žurn. Nr. 300005313441, lēmums 11.03.2021, tiesnese Diāna Koroševska</i>		2.91 ha
I. daļa 2. iedaļa			
Ieraksta Nr.	No nekustama īpašuma atdalītie zemes gabali, servitūtu un reālnastu pārgrozījumi un dzēsumi	Daļa	Platība, lielums
	<i>Nav ierakstu</i>		
II. daļa 1. iedaļa			
Ieraksta Nr.	Īpašnieks, dzimšanas gads, vieta, personas/nodokļu maksātāja kods, tiesību pamats	Daļa	Summa
1.1.	Īpašnieks: VIĻĀNU NOVADA PAŠVALDĪBA, reģistrācijas numurs 90009114114.	1	
1.2.	Pamats: 2021. gada 5. marta uzziņa par pašvaldībai piekritošo zemes gabalu Nr.1.3.6/221. <i>Žurn. Nr. 300005313441, lēmums 11.03.2021, tiesnese Diāna Koroševska</i>		
II. daļa 2. iedaļa			
Ieraksta Nr.	Atzīmes par maksātnespēju, piedziņas vēršanu, aizliegumiem, pēcmantinieku iecelšanu un mantojuma līgumiem		
	<i>Nav ierakstu</i>		
III. daļa 1. iedaļa			
Ieraksta Nr.	Lietu tiesības, kas apgrūtina nekustamu īpašumu	Platība, lielums	
	<i>Nav ierakstu</i>		
III. daļa 2. iedaļa			
Ieraksta Nr.	Pārgrozījumi I. iedaļas ierakstos, ierakstu un pārgrozījumu dzēsumi	Platība, lielums	
	<i>Nav ierakstu</i>		

Zemes gabala ar kadastra apzīmējumu 78900030263 zemes robežu plāns


LATVIJAS REPUBLIKA

ZEMES ROBEŽU PLĀNS

Zemes vienības kadastra apzīmējums: 7890 003 0263


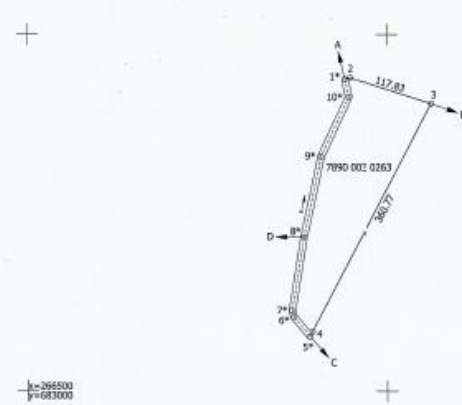
Plāns izgatavots pamatojoties uz Vīriņu novada pašvaldības 2009. gada 26. sēdēša lēmumu Nr. 1 "Par zemes lietošanas tiesību izbeigšanu", Vīriņu novada pašvaldības 2015. gada 11. jūnija lēmumu Nr. 8 "Par zemes gabalu piekritību pašvaldībai".

Robežas uzskaites: 2020. gada 13. oktobrī
 Plāna mērogs 1:5000
 Zemes vienības platība: 2,91ha

Ietecinātājs ir informēts par kadastrālās uzskaites izstrādi veiktajām darbībām, to rezultātiem.		Vīriņu novada pašvaldības pārstāve Lidijsa Kuzņecova	13.10.2020.
--	---	---	-------------

ZEMES VIENĪBAS ĪPAŠĪBĀSĒŠĀS SHĒMA


ZEMES VIENĪBAS UZMĒRĪTA
LKS-02 TM
Mēroga koeficients: 1:000010

Robežotājo zemes vienību saraksts:

no A līdz B: 7890 003 0071;
 no B līdz C: 7890 003 0264;
 no C līdz D: 7890 003 0060;
 no D līdz A: 7890 003 0015 - "Paugurņi".

Plāna mērogs 1:5000
Zemes vienības platība: 2,91ha

Mērinieks Sergejs Kovaljovs (sert.Nr. AB0130, derīgs no 29.11.2019 līdz 08.12.2020) apliecinā, ka plāns izgatavots atbilstoši Ministru kabineta 2011.gada 27.decembra noteikumiem Nr. 1019 "Zemes kadastrālās uzskaites noteikumi".		Sergejs Kovaljovs	13.10.2020.
---	---	-------------------	-------------

Zemes gabala ar kadastra apzīmējumu 78900030263 situācijas plāns

LATVIJAS REPUBLIKA

SITUĀCIJAS PLĀNS

Zemes vienības kadastra apzīmējums: 7890 003 0263

Situācijas elementi uzņemti: 2020. gada 13. oktobrī
Plāna mērogs: 1:5000
Zemes vienības platība: 2.91ha

Interesētājs ir informēts par kadastrālās uzskaites izmaiņu izstrādi, to rezultātiem.

Vijņu novada
pārvaldības priekšnieks
Lidija Kuzņecova

13.10.2020.

Zemes vienības platība ha	ZEMES LIETOŠANAS VEIDU EKSPLIKĀCIJA																				
	Līdzsvarojamā pirmsizstrādātā zeme	Izstrādātā zeme					Māji	Korņdēļi	Purvi	Zemes objekta zeme	Izstrādātā zeme										
		Audziena	Audzis dēļi	Pļavas	Garšas	---					---	---	---	---	---	---					
2.91	2.74	2.74	---	---	---	---	---	---	0.17	0.17	---	---	---	---	---	---	---	---	---	---	---

X=286500
Y=663000

Plāna mērogs: 1:500

Mēriņš Sergejs Kovaljovs (sert.Nr. AB0130, derīgs no 29.11.2019 līdz 08.12.2020) apliecinā, ka plāns izgatavots atbilstoši Ministru kabineta 2011.gada 27.decembra noteikumiem Nr.1019 "Zemes kadastrālās uzskaites noteikumi".

Sergejs Kovaljovs 13.10.2020.

Zemes gabala ar kadastra apzīmējumu 78900030263 apgrūtinājumu plāns

LATVIJAS REPUBLIKA

APGRŪTINĀJUMU PLĀNS

Zemes vienības kadastra apzīmējums: 7890 003 0263

Apgrūtinājuma saraksts:

1.	7311041000 - ūdensnotekas (Ciensteču regulāta posma un speciāli rakstas guļmeņi), kā arī uz tās esošās hidrotehnikas būves un to tīrīšanas iekārtas ekspluatācijas atbilstošos teritorijas lauksaimniecībā izmantojamā zeme - 0.37ha
----	--

Apgrūtinājumu plāns izgatavots: 2020. gada 13. oktobrī
 Plāna mērogs: 1:5000
 Zemes vienības platība: 2.91ha

Saskaņoja: Vēlnu novada pašvaldības pārsūta	(paraksts)	Lidija Kuzņecova	13.10.2020.
Izstrādāja ir informācija par kadastrālās uzskaites izstrādāšanu laikā veiktajām darbībām, to rezultātiem.	(paraksts)	Vēlnu novada pašvaldības pārsūta Lidija Kuzņecova	13.10.2020.

