SIA „Metrum”
Reģ. Nr.40003388748
Atbrīvošanas al. 98 Rēzekne, LV-4600
Tālr. 4607524, fakss 4607522
E-pasts: **rezekne@metrum.lv**,
http://www.metrum.lv

Sokolku pagasta padome
Reģ. Nr.90000048553
c. Strupļi, Rēzeknes raj. p.n.
Sokolki LV - 4640
Tālr. / fakss 4640290
info@sokolki.lv

Rēzeknes rajona

SOKOLKU PAGASTA TERITORIJAS PLĀNOJUMS 2008-2020

(4 sējumos)

I.sējums
Paskaidrojuma raksts

Teritorijas plānojuma izstrādes vadītājs, *Sokolku pagasta padomes priekšsēdētāja* — Lūcija VESELOVA
Latgales plānošanas nozares vadītāja — Terēzija KRUSTE
Kartogrāfe - plānotāja — Marina LABANOVSKA
Plānotāja — Mārīte ROMANOVSKA

Rēzekne, 2008

Sokolku pagasta teritorijas plānojums (2008.- 2020.) ir Sokolku pagasta dokuments, kurā attēlota Sokolku pagasta teritorijas pašreizējā izmantošana, noteikta plānotā (atļautā) izmantošana un apbūves noteikumi.

Sokolku pagasta teritorijas plānojums sastāv no šādām sastāvdaļām:

- **paskaidrojuma raksta;**
- teritorijas izmantošanas un apbūves noteikumiem;
- grafiskās daļas;
- pārskata par Sokolku pagasta teritorijas plānojuma izstrādi.

Plānojums izstrādāts, pamatojoties uz Sokolku pagasta padomes lēmumu **28.03.2006**. (protokola Nr. 3.).

Teritorijas plānojuma izstrādāšana uzsākta saskaņā ar Latvijas Republikas likumdošanu: "Teritorijas plānošanas likums" (12.06.2002.) un Ministru kabineta noteikumi Nr. 883 "Vietējās pašvaldības teritorijas plānošanas noteikumi" (19.10.2004.).

Sokolku pagasta teritorijas plānojuma izstrādē ņemti vērā šādu institūciju sniegtie nosacījumi:

V/a Sabiedrības veselības aģentūra Rēzeknes filiāle	29.12.2006. Nr. 444
Valsts kultūras pieminekļu aizsardzības inspekcija	29.12.2006. Nr. 07-06/4049
Valsts zemes dienests Latgales reģionālā nodaļa	
Latvijas valsts meži Ziemeļlatgales mežsaimniecība	19.12.2006. Nr. 4.1.-1.1/15001/06/1451
Valsts ugunsdzēsības un glābšanas dienests Rēzeknes brigāde	08.01.2007. Nr. 22/13-22
Latvenergo	19.02.2007. Nr. 30R1A0-03/248
Rēzeknes reģionālā vides pārvalde	08.01.2007. Nr. 5-8/57
Lattelekom	28.12.2006. Nr. 29-2/354
A/s Latvijas gāze	21.12.2006. Nr. 14-1/3684
LMT	21.12.2006. Nr. Z/5287
Latgales plānošanas reģiona attīstības padome	19.12.2006. Nr. 12/284
Rēzeknes rajona padome Attīstības plānošanas un informācijas nodaļa	18.12.2006. Nr. 3-6/898
Valsts meža dienests Austrumlatgales virsmežniecība	08.01.2007. Nr. 5-2/10
Lauku atbalsta dienests Austrumlatgales reģionālā lauksaimniecības pārvalde	21.12.2006. Nr. 1.1.-7/2542
Latvijas vides, ģeoloģijas un meteoroloģijas aģentūra	27.12.2006. Nr. 4-3/4023
Latvijas ģeotelpiskās informācijas aģentūra	20.12.2006. Nr. 910/1-9/978
VAS Latvijas valsts ceļi Latgales reģiona Rēzeknes nodaļa	27.12.2006. Nr. 4.6.1./213
TELE2	18.12.2006. Nr. TD 73/5000
Bite	05.01.2007. Nr 4. LV7100-1
VAS „Latvijas dzelzceļš"	19.12.2006. Nr. D1-4/1024
Viļānu pagasta padome	27.12.2006. Nr. 20
Viļānu pilsētas dome	09.01.2007. Nr. 13
Silmalas pagasta padome	19.12.2006. Nr. 3-14/862
Vides pārraudzības valsts birojs	03.05.2007. Nr. 33-p

Pagasta teritorijas plānojuma sagatavošanai kā pamatkarte izmantota Latvijas ģeodēziskajā koordinātu sistēmā LKS - 92 TM izstrādātā, izmantojot Valsts zemes dienesta vienkāršoto topogrāfisko karti mērogā M 1:10 000. Teritorijas plānojuma izstrādāšanā izmantotas arī ortofotokartes un zemes kadastra plāns.

Saskaņā ar LR Vides ministrijas Vides pārraudzības valsts biroja 2007.gada 3.maijā lēmumu Nr.33-p „Nepiemērot stratēģisko ietekmes uz vidi novērtējumu Sokolku pagasta teritorijas plānojumam", Sokolku pagasta teritorijas plānojumam netiek izstrādāts Vides pārskats. (Vides pārraudzības valsts birojs, Rīgā, 2007. gada 3. maijā, lēmums Nr. 33-p).

Sokolku pagasta teritorijas plānojums apstiprināts un kā pagasta saistošie noteikumi pieņemti tā grafiskā daļa un teritorijas izmantošanas un apbūves noteikumi ar **Sokolku pagasta padomes 2008. gada _____ sēdes lēmumu** (protokola Nr. __).

Saturs

1. Teritorijas plānojuma struktūra un sastāvs 6
1.1. Paskaidrojuma raksts 6
1.2. Teritorijas izmantošanas un apbūves noteikumi 6
1.3. Grafiskā daļa 6
1.4. Pārskats par vietējās pašvaldības teritorijas plānojuma izstrādi 7

2. Sokolku pagasta attīstības priekšnoteikumi un pamatvirzieni 8
2.1. Teritorijas plānojuma izstrādāšanas pamatprincipi 8
2.2. Sokolku pagasts reģionālajā un rajona kontekstā 9
2.3. Teritorijas attīstības mērķi un prioritātes 9
2.4. Izstrādāto pagasta plānojuma dokumentu izvērtēšana 10
2.5. Pagasta kopīgo interešu teritorijas ar citām administratīvajām teritorijām 10

3. Teritorijas esošās situācijas raksturojums, pašreizējā teritorijas izmantošana, tendences 12
3.1. Sokolku pagasta ģeogrāfiskais novietojums 12
3.2. Dabas resursu un apstākļu raksturojums 14
3.2.1. Reljefs 14
3.2.2. Ģeoloģiskā uzbūve un ģeoloģisko procesu raksturojums 14
3.2.3. Derīgo izrakteņu resursi 15
3.2.4. Klimats 16
3.2.5. Augsnes 17
3.2.6. Virszemes ūdeņi 17
3.2.7. Pazemes ūdeņi 18
3.2.8. Zemes lietošanas mērķi Sokolku pagastā 19
3.2.9. Zemes fonda struktūra 19
3.2.10. Lauksaimniecībā izmantojamās zemes 20
3.2.11. Krūmāji 22
3.2.12. Purvi 22
3.2.13. Meži 22
3.2.14. Aizsargājamās dabas un vēsturiskas teritorijas un objekti 23
3.2.15. Sokolku pagasta ainavas 24
3.3. Apdzīvojuma struktūra un pakalpojumu nodrošinājums 24
3.3.1. Iedzīvotāju raksturojums 24
3.3.2. Apdzīvojuma struktūra 25
3.3.3. Pakalpojumi un sociālā infrastruktūra 27
3.4. Saimnieciskā darbība Sokolku pagastā 27
3.5. Inženierinfrastruktūras raksturojums 28
3.5.1. Ūdensapgāde 28
3.5.2. Kanalizācija 29
3.5.3. Siltumapgāde 30
3.5.4. Gāzes apgāde 30
3.5.5. Elektroapgāde 30
3.5.6. Telekomunikācijas 31
3.5.7. Atkritumu apsaimniekošana 31
3.6. Satiksmes infrastruktūra 33
3.7. Kapsētas 34
3.8. Kultūrvēsturiskais mantojums 35
3.9. Vides kvalitāte Sokolku pagasta teritorijā 36

3.9.1. Atmosfēras kvalitāte 36
3.9.2. Notekūdeņu ietekme uz virszemes ūdens kvalitāti 37
3.9.3. Pazemes ūdens kvalitāte 38
3.9.4. Potenciāli piesārņotās vietas 38
3.10. Civilās aizsardzības un paaugstināta riska objekti 40

4. Sokolku pagasta teritorijas telpiskās attīstības priekšnoteikumi 42
4.1. Nacionālo, reģiona un rajona plānošanas dokumentu vadlīnijas 42
4.2. Teritorijas attīstības koncepcija 44
4.2.1. Apdzīvojuma struktūra 44
4.2.2. Dabas teritorijas 44
4.2.3. Inženierinfrastruktūra 44
4.2.4. Satiksmes infrastruktūra 45
4.2.5. Tūrisma potenciāls 46

5. Teritorijas plānotā (atļautā) izmantošana 47
5.1. Apbūves un izmantošanas teritorijas 47
5.2. Aizsargjoslas un tauvas josla 54
5.2.1. Aizsargjoslas 54
5.2.2. Tauvas josla 55
5.3. Detālplānojuma teritorijas 55

6. Teritorijas plānojuma grozīšanas kārtība 57

Izmantoto literatūras un avotu saraksts 58

Pielikumi 59
Pielikums Nr. 1 60
Strupļu ciema robeža 60
Pielikums Nr. 2 62
Ūdensvada un kanalizācijas shēma Strupļu ciemā 62
Pielikums Nr. 3 63
Strupļu ciema ielu sarkanās līnijas 63
Pielikums Nr. 4 64

1. Teritorijas plānojuma struktūra un sastāvs

Teritorijas plānojuma sastāvu reglamentē Latvijas likumdošana:

- Teritorijas plānošanas likums (12.06.2002.);
- MK 19.10.2004. noteikumi Nr. 883 „Vietējās pašvaldības teritorijas plānošanas noteikumi";
- MK 23.03.2004. noteikumi Nr. 157 „Kārtība, kādā veicams ietekmes uz vidi stratēģiskais novērtējums";
- Kā arī citi spēkā esošie likumi un Ministru kabineta noteikumi.

1.1. Paskaidrojuma raksts

Paskaidrojuma rakstā ietverts teritorijas dabas apstākļu raksturojums; sociāli ekonomiskais raksturojums, to ietekmējošie faktori; attīstības iespējas un tendences; teritorijas telpiskās struktūras un zemju izmantošanas raksturojums, vides kvalitātes raksturojums, kā arī cita informācija.

Paskaidrojuma raksta sagatavošanā izmantoti Sokolku pagasta padomes, Rēzeknes reģionālās vides pārvaldes, Latvijas vides, ģeoloģijas un meteoroloģijas aģentūras rīcībā esošie un valsts statistikas dati. Plānojums tapis sadarbībā ar valsts iestādēm un uzņēmumiem, ņemot vērā iedzīvotāju priekšlikumus.

1.2. Teritorijas izmantošanas un apbūves noteikumi

Teritorijas izmantošanas un apbūves noteikumi (Apbūves noteikumi) ir Sokolku pagasta teritorijas plānojuma daļa, kas nosaka prasības zemesgabaliem, to apbūvei, teritorijas labiekārtošanai un citādai apsaimniekošanai, atbilstoši Sokolku pagasta teritorijas plānojumā noteiktajai visas teritorijas un atsevišķu tās daļu atļautajai izmantošanai.

Teritorijas izmantošanas un apbūves noteikumi nosaka zemes īpašnieku vai valdītāju tiesības un pienākumus attiecībā uz viņu īpašumā vai lietojumā esošā zemesgabala izmantošanu. Apbūves noteikumi saskaņā ar pagasta teritorijas plānojumu nosaka apbūvēšanas principus un projektēšanas un būvdarbu veikšanas kārtību.

1.3. Grafiskā daļa

Teritorijas plānojuma grafiskais materiāls tiek izstrādāts M 1:10000, detalizējot pagasta centru Sokolku ciemu M 1:5000.

Teritorijas plānojuma grafiskā daļa sastāv no 4 kartēm:

1. Sokolku pagasta teritorijas pašreizējā izmantošana, aizsargjoslas;
2. Sokolku pagasta teritorijas plānotā (atļautā) izmantošana;
3. Strupļu ciema teritorijas pašreizējā izmantošana, aizsargjoslas;
4. Strupļu ciema teritorijas plānotā (atļautā) izmantošana.

Šajās kartēs grafiskā veidā parādīta pašreizējā situācija pagastā un plānotā (atļautā) izmantošana, attēlota esoša infrastruktūra un komunālā saimniecība, visu veidu aizsargjoslas pagasta teritorijā, dabas objekti, īpaši aizsargājamās dabas teritorijas, ciemu robežas, kā arī cita informācija.

1.4. Pārskats par vietējās pašvaldības teritorijas plānojuma izstrādi

Pārskats par Sokolku pagasta teritorijas plānojuma izstrādi veidots ar mērķi dokumentēt un atspoguļot teritorijas plānojuma izstrādes gaitu un sabiedrības līdzdalību teritorijas plānojuma izstrādē.

2. Sokolku pagasta attīstības priekšnoteikumi un pamatvirzieni

2.1. Teritorijas plānojuma izstrādāšanas pamatprincipi

Sokolku pagasta teritorijas plānojums izstrādāts, balstoties uz šādiem teritorijas attīstības pamatprincipiem:

- dažādu interešu saskaņošanas princips;
- pēctecības princips;
- kopsakarības princips;
- atklātuma un sabiedrības līdzdalības princips;
- ilgtspējīgas attīstības princips.

Dažādu interešu saskaņošanas princips

Sokolku pagasta teritorijas plānojums izstrādāts, ņemot vērā zemes īpašnieku, uzņēmēju, padomes darbinieku un pārējo pagasta iedzīvotāju izteiktos viedokļus, valsts institūciju priekšlikumus un nosacījumus pagasta teritorijas attīstībai.

Pēctecības princips

Sokolku pagasta teritorijas plānojums izstrādāts, ņemot vērā Sokolku pagasta teritorijas attīstības programmu (2001. gads) un Sokolku pagasta teritorijas plānojuma 1. redakcija (2001. gads).

Kopsakarības princips

Sokolku pagasta teritorijas plānojums ir veidots ar mērķi, lai veicinātu priekšrocību izmantošanu pagasta attīstībā, optimāli izmantotu teritorijas attīstības resursus, radītu labvēlīgus apstākļus pagasta iedzīvotāju darbam un dzīvei un saglabātu un atjaunotu dabas un kultūrvēsturiskās vērtības nākamajām paaudzēm.

Atklātuma un sabiedrības līdzdalības princips

Pagasta iedzīvotāji, sākot ar plānojuma procesa uzsākšanu tiek iesaistīti teritorijas plānojuma izstrādes procesā. Iedzīvotāji savas intereses teritorijas izmantošanā varēja izteikt pagasta padomē, iepazīstoties ar teritorijas plānojuma darba materiāliem.

Ilgtspējīgas attīstības princips

Lai veicinātu pagasta teritorijas ilgtspējīgu attīstību, racionālu dabas resursu un kultūras mantojuma attīstību teritorijas plānojuma izstrādes procesā veikta teritorijas kultūrvēsturiskā mantojuma un bioloģiskās un ainaviskās daudzveidības inventarizācija.

2.2. Sokolku pagasts reģionālajā un rajona kontekstā

Sokolku pagasts atrodas Latgales plānošanas reģionā (skat. 2.2.1. att.). Pagastu šķērso valsts galvenais autoceļš *A12* Jēkabpils – Ludza – Krievijas rob. Pagasta ziemeļu daļu šķērso dzelzceļa līnija Krustpils –Rēzekne.

2.2.1. att. **Latgales plānošanas reģions**

Avots: Latgales telpiskās struktūras plāns, 2003

Izstrādājot Sokolku pagasta teritorijas plānojumu, tika ņemti vērā augstākstāvošie plānojumi – Nacionālais attīstības plāns, Rēzeknes rajona teritorijas plānojums, Latgales telpiskais struktūras plāns, Latgales reģiona teritorijas plānojums.

2.3. Teritorijas attīstības mērķi un prioritātes

Sokolku pagastā ir vairāki prioritārie attīstības virzieni. Galvenās jomas, kuru attīstībai ir jāpievērš īpaša uzmanība, ir ceļi un kultūras sfēra.

Autoceļi

Sokolku pagastā ir apmierinošs ceļu tīkls, diemžēl nav apmierinoša ceļu kvalitāte, jo tikai daži ceļi pagastā ir ar melno segumu.

Izglītība

Sokolku pagasta teritorijā darbojas Dilmaņu pamatskola, kuras pastāvēšana ir viens no galvenajiem jautājumiem pagastā.

Infrastruktūra

Sakarā ar sistēmu fizisko nolietojumu, tiek plānots veikt kanalizācijas sistēmas rekonstrukciju.

Kultūras un sociālā sfēra

Tiek plānots izveidot atpūtas centru jauniešiem, labiekārtot estrādes laukumu, kā arī iekārtot telpas pulciņu kolektīviem.

2.4. Izstrādāto pagasta plānojuma dokumentu izvērtēšana

Sokolku pagastā ir 2001. gadā izstrādāti un apstiprināti divi plānošanas dokumenti: „Sokolku pagasta teritorijas plānojuma 1. redakcija" un „Sokolku pagasta teritorijas attīstības programma". Šie dokumenti ietver sevī vispārējas ziņas par pagasta teritoriju, tās iedzīvotājiem, iedzīvotāju nodarbinātību, veselības aprūpi. Tajā raksturota dzīvokļu saimniecība, Sokolku pagasta zemes fonds, pagasta budžets. Izstrādājot šos dokumentus, tika veikta iedzīvotāju anketēšana un SVID analīze.

Izstrādājot Sokolku pagasta teritorijas plānojumu, tika ņemti vērā izstrādātie pagasta plānojuma dokumenti.

2.5. Pagasta kopīgo interešu teritorijas ar citām administratīvajām teritorijām

Sokolku pagasts robežojas ar četriem pagastiem – trīs Rēzeknes rajona pagastiem un vienu Preiļu rajona pašvaldību - un Viļānu pilsētu.

Sokolku pagasta teritorijas plānojuma izstrādes procesā tika apskatīti un analizēti kaimiņu pašvaldību teritorijas plānojumi:

- Sakstagala pagasta teritorijas plānojums 2003 - 2015;
- Silmalas pagasta teritorijas plānojums 2003 - 2015;
- Viļānu pagasta teritorijas plānojums 2004 - 2016;
- Viļānu pilsētas teritorijas plānojums 2006 – 2018;
- Riebiņu novada teritorijas plānojums (izstrādes stadijā).

2.5.1. att. **Sokolku pagasta kaimiņu pašvaldības**

Ar Sakstagala pagastu kā kopīgās interešu teritorijas var minēt dzelzceļu un valsts autoceļu A12, kas iet pa abu pagastu teritorijām.

Ar Silmalas pagastu kopīgā interešu teritorija ir Zavarujevkas kapu aizsargjosla un Jugermaņu purvs.

Ar Viļānu pagastu kā kopīgās interešu teritorijas jāmin Maltas upe, kas ir abu pagastu robežupe.

Ar Riebiņu novadu kā kopīgās interešu teritorijas jāmin Maltas upe, kas ir abu pagastu robežupe.

Ar Viļānu pilsētu saskaras ļoti maza pagasta daļa, bet pilsēta ir ļoti nozīmīga pagastam, tajā daudzi iedzīvotāji ir atraduši darbavietas, skolēni dodas uz Viļāniem mācīties.

3. Teritorijas esošās situācijas raksturojums, pašreizējā teritorijas izmantošana, tendences

Patreizējais pagasta nosaukums Sokolki ir cēlies no Sokolku sādžas, kur kopš seniem laikiem ir dzīvojuši bagāti saimnieki, kas ietekmējuši notikumus un vēstures gaitu.

Sokolku īpatnība ir tā, ka tos 300 gadus atpakaļ krievu vecticībnieki bija izraudzījušies par savu apmešanās vietu, glābjoties no cara bardzības. Ap Gulišķu, Uļjanovas, Paramonovkas vecticībnieku lūgšanu namiem veidojās krievu sādžas Antonišķi, Jakuški, Tumuški, Jugermani, Skudnovka, Zavarujevka, Podlizovka. Arī latviešu sādžās pārsvarā ir krievu tautības iedzīvotāji.

Uz 1939. gadu patreizējā Sokolku pagasta teritorija ietilpa Viļānu pagastā.

1945. gadā tika izveidota LPSR Viļānu apriņķa Viļānu pagasta Sokolku ciema darbaļaužu deputātu padomes izpildu komiteja, kas pastāvēja līdz 1950. gada 1. janvārim. Sakarā ar jauna administratīvi teritoriālā iedalījuma ieviešanu republikā ar 1950. gada 1. janvāri Sokolku ciema darbaļaužu deputātu padomes izpildkomiteja pakļāvās LPSR Viļānu rajona darbaļaužu deputātu padomes izpildkomitejai. 1954. gadā notika izmaiņas Sokolku ciema padomes robežās - tai tika pievienota Skudnovkas ciema padome. 1962. gada 1. decembrī, sakarā ar Viļānu rajona likvidēšanu, Sokolku ciema padome tika iekļauta Rēzeknes rajona sastāvā un darbojās līdz 1977. gada 7. oktobrim, kad tā tiek pārdēvēta par LPSR Rēzeknes rajona Sokolku ciema Tautas deputātu padomes izpildu komiteju. Pamatojoties uz Latvijas Republikas Augstākās padomes 1990. gada 18. oktobra dekrētu, Rēzeknes rajona Sokolku ciema padome tika pārdēvēta par Sokolku pagastu.

Vēsturiski Sokolku pagasta teritorijā galvenais ienākumu avots bija lauksaimnieciskā ražošana.

Arhīva dokumentos redzams, ka 1908. gada oktobrī Vitebskas guberņas Rēzeknes apriņķī Viļānu pagastā ir pastāvējusi Sokolku lauksamniecības apvienība. No 1948. gada līdz 1996. gadam Sokolku pagasta teritorijā darbojās kolhozs "Avangards" ar kopējo zemes platību 5656 ha, lauksaimniecībā izmantojamo zemi – 4144 ha, no kuriem 2705 ha aramzemes. Zemes novērtējums – 46 balles. Kolhoza specializācija bija piena un gaļas lopkopība, graudaugu, linu un kartupeļu audzēšana. Kolhozs "Avangards" paplašinājās, apvienojoties vairākiem sīkiem kolhoziem, un 1971. gadā tas sasniedza maksimālo lielumu, tā centrs bija Strupļu ciems, kur tajā laikā nebija ne infrastruktūras būvju, ne dzīvojamo māju, nenotika arī ražošana. Kopš 1974. gada Strupļos tika uzcelti aptuveni 100 dzīvokļi, veikals, ēdnīca, bērnudārzs un sākumskola. Tika izbūvēta centralizēta apkures sistēma, tika celti apjomīgi ražošanas objekti - darbojās mehāniskās darbnīcas, garāžas, galdniecības cehs, kartupeļu glabātuve, graudu kalte – noliktava, svaru telpa.

70-to gadu beigās saimniecībā notika pāreja uz dziļāku specializāciju – liellopu ganāmpulka atražošanai tika audzētas teles, tika uzcelts liels komplekss 1793 telēm (tā izmaksas 1mlj. 800 tūkst. rbļ.), palielināts cūku skaits, uzceļot jaunu cūku kūti, kā arī rekonstruējot jau esošās. Saimniecība specializējās arī kartupeļu audzēšanā un graudkopībā. kolhoza rentabilitāte 1988. gadā sasniedz 30,5%. Tika plānota kultūras nama, sadzīves pakalpojumu nama celtniecība un individuālo māju celtniecības attīstība. Sākoties kolhoza privatizācijai, turpmākā attīstība šajā teritorijā nenotika un daļa saimniecības ēku tika izdemolētas, tehnika – privatizēta.

3.1. Sokolku pagasta ģeogrāfiskais novietojums

Sokolku pagasts atrodas Rēzeknes rajona rietumu daļā, tas sākas aiz Viļānu pilsētas un stiepjas gar maltas upes labo krastu. Sokolku pagasts robežojas ar četriem pagastiem un Viļānu pilsētu. Austrumos pagasts robežojas ar Sakstagala pagastu, dienvidos – ar Silmalas pagastu, rietumos ar Viļānu pagastu, dienvidrietumos ar Preiļu rajona Galēnu pagastu (tagad ietilpst Riebiņu novadā) un ziemeļrietumos ar Viļānu pilsētu.

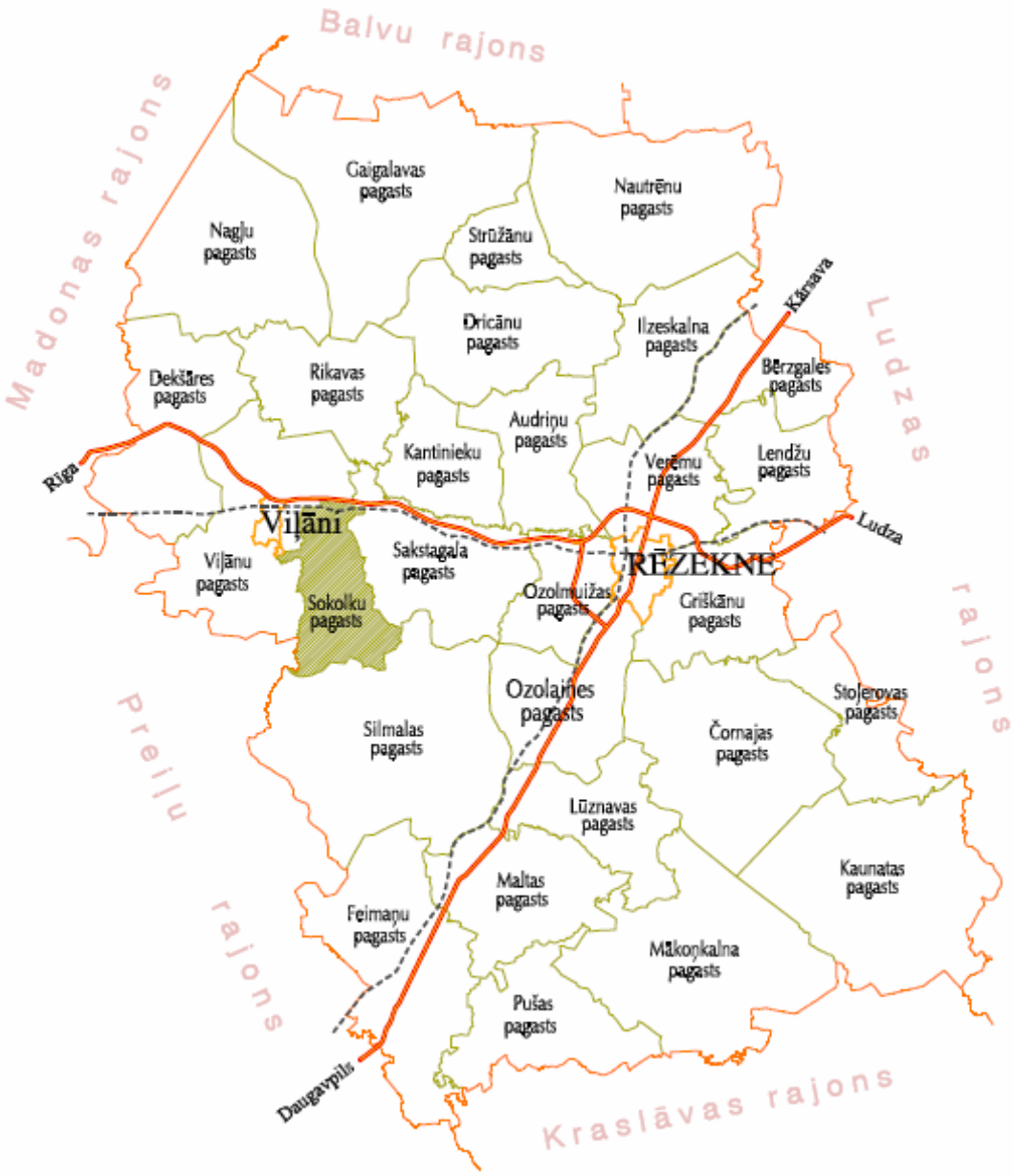

3.1.1. att. **Sokolku pagasta izvietojums Rēzeknes rajonā**

Sokolku pagasta kopējā platība ir 5673,3 ha. Lielāko daļu pagasta teritorijas aizņem lauksaimniecības zemes un meži.

Pagasta administratīvais centrs ir Strupļu ciems. Strupļi atrodas 5 km attālumā no Viļānu pilsētas; līdz Rēzeknei pa grants ceļu – 23 km, pa asfalta ceļu – 45 km; līdz Rīgai ir 220 km.

Teritorijas plānojuma risinājumu apraksts un pamatojums

Sokolku pagastam ir izdevīgs ģeogrāfiskais stāvoklis. Tas atrodas pie valsts galvenā autoceļa, kā arī teritoriju šķērso dzelzceļa līnija. Sokolku pagasta administratīvai centrs atrodas netālu no Viļānu pilsētas.

3.2. Dabas resursu un apstākļu raksturojums

3.2.1. Reljefs

Sokolku pagasts iekļaujas divos dažādu dabas rajonu dabas apvidos. Pagasta dienvidu daļa atrodas Latgales augstienes Maltas pazeminājumā, bet ziemeļu daļa - Austrumlatvijas zemienes Jersikas līdzenumā.

Zemes garozas augšējo daļu veido kristāliskais pamatklintājs un to pārsedzošā nogulumiežu kārta. Sokolku pagastā pamatklintāju veido stipri dislocēti arhaja un proterozoja metamorfie un intruzīvie ieži. Tos sedz apmēram 900 m bieza pirmskvartāra un kvartāra nogulumiežu sega. Kvartāla nogulumu biezums Latgales augstienē ir 40 - 50 m, bet Austrumlatvijas zemienē - tikai 5 - 15 m.

Lielākā pagasta teritorijas daļa iekļaujas Latgales augstienes Maltas pazeminājuma, kas aizņem Maltas glaciodepresiju, ziemeļrietumu malā. Reljefu teritorijā veido glacigēnie Latvijas svītas nogulumi - sarkanbrūns un pelēkbrūns morēnas mālsmilts un smilšmāls ar smilts - grants un smilts lēcām. Vietām sastopamas arī nelielas, plānas aluviālo un purvu nogulumu iegulas. Reljefs galvenokārt ir lēzeni paugurains un ir izplatīti sīki morēnas pauguri. Dominējošās zemes virsas augstuma atzīmes ir 130 - 150 m vjl. Augstākais punkts - 159,9 m vjl. atrodas pagasta teritorijas dienvidos netālu no Dilmaņu ciema. [16]

Sokolku pagasta teritorijas ziemeļu daļā iestiepjas Austrumlatvijas zemienes Jersikas līdzenuma austrumu mala. Reljefu šeit veido limnoglaciālie Latvijas svītas nogulumi - smilts un aleirīti, vietām arī granšaina smilts un māls. Reljefs galvenokārt ir vidēji viļņots. Izplatītākās zemes virsas augstuma atzīmes ir 110 - 130 m vjl.[14] Starppauguru ieplakās un reljefa pazeminājumos ar apgrūtinātu noteci ir izveidojušās pārpurvotas teritorijas. Purvi aizņem - 173,3 ha jeb 3,1% no pagasta teritorijas kopplatības. Pagasta dienvidu daļā (Latgales augstienē) ir izplatīti zemie purvi, bet ziemeļu daļā (Austrumlatvijas zemienē) sastopami arī augstie un pārejas tipa purvi.

3.2.2. Ģeoloģiskā uzbūve un ģeoloģisko procesu raksturojums

Latvija atrodas Austrumeiropas platformas ziemeļrietumu nomalē. Tās teritorijā zemes garozas augšējo daļu veido kristāliskais pamatklintājs un to pārsedzošā nogulumiežu sega.

Pirmskvartāra nogulumi

Sokolku pagasta teritorijas vertikālajā ģeoloģiskajā griezumā izdala divas galvenās sastāvdaļas: pamatklintāju un nogulumiežu segu. Pamatklintāju veido stipri dislocēti arhaja un proterozoja metomorfie un intruzīvie ieži. Nogulumiežu segu veido dažāda vecuma (pirmskvartāra un kvartāra) nemetamorfizēti ieži. To biezums pagasta teritorijā svārstās ap 900 m

Zemkvartāra virsmu apskatāmajā teritorijā veido Devona sistēmas Daugavas svītas dolomīti (D3 dg). Svītas biezums mainās no 10 - 30 m. Nogulumus veido galvenokārt metasomatiski masīvi vai plātņaini dolomīti, kuri ir dažādā mērā pārkristalizēti.

Dziļāk ieguļ Pļaviņu svītas (D3 pl) nogulumi, kurus veido pelēki, masīvi dolomīti un dolomītmerģeļi. Svītas nogulumu biezums mainās no 37 - 45 m.

Daugavas un Pļaviņu svītas nogulumi kopā veido Pļaviņu – Daugavas ūdenssaturošo horizontu, kurš ir nozīmīgs ūdensapgādē.

Zem Pļaviņu svītas ieguļ Amatas svītas smilšakmeņi, kuru ūdenshorizontu arī ir iespējams izmantot ūdensapgādē. Taču ūdens daudzums, ko var iegūt no augstāk esošajā ūdens horizonta ir pilnīgi pietiekams, lai nevajadzētu ierīkot dziļus urbumus uz Amatas svītas ūdens horizonta.

Kvartāra nogulumi

Kvartāra nogulumu biezums Sokolku pagasta teritorijas dienvidu daļā (Latgales augstienē) ir 40 – 50 m, bet ziemeļu daļā (Austrumlatvijas zemienē) ir tikai 5 –15 m.

Lielākajā pagasta teritorijas daļā, kura ģeomorfoloģiski izvietota Latgales augstienē, reljefu veido glacigēnie Latvijas svītas (gQ3 ltv) nogulumi. Sarkanbrūnas un pelēkbrūnas morēnas mālsmilts un smilšmāla

nogulumu biezums sasniedz no 10 līdz 24 m. Morēna satur arī smilts - grants un smilts lēcas. Šī pagasta teritorijas daļa ir mazperspektīva būvmateriālu izejvielu derīgo izrakteņu atradņu izpētei.

Pašā teritorijas ziemeļu daļā reljefu veido limnoglaciālie Latvijas svītas (lgQ3 ltv) nogulumi, kuri aizņem vairākus, savstarpēji nesaistītus iecirkņus. Nogulumi veidojušies pieledāja baseinos un sastāv galvenokārt no smilts un aleirīta, vietām sastop arī granšainu smilti vai mālu. Limnoglaciālo nogulumu biezums svārstās no 0,5 līdz 5 m.

Aluviālie nogulumi (aQ4) apskatāmajā teritorijā izplatīti salīdzinoši nedaudz –Maltas, Tiskādes un Lauzas upes ielejās. Tos pārsvarā veido smilts un aleirīti. Nelielo nogulumu biezumu dēļ (0,5 - 1,5 m), kā arī mazās izplatības dēļ, aluviālie nogulumi nav perspektīvi derīgo izrakteņu atradņu izpētei.

Latgales augstienes aizņemtajā teritorijā izplatīti zemo purvu (bQ4) nogulumi, kuri aizņem reljefa pazeminājumus. Kūdras biezums pārsvarā ir neliels – 1,5 – 2,5 m un to veido galvenokārt grīšļu un hipnu sūnu kūdra. Pagasta ziemeļu daļā, Austrumlatvijas zemienē, sastop arī augstos un pārejas tipa purvus, kuros kūdras biezums var sasniegt 3,5 m.

Sokolku pagasta teritorijā vērojami vairāku eksodinamisko ģeoloģisko procesu izpausmes:

- Pārpurvošanās;
- Pauguru nogāžu skalošanās;
- Upju sānu un dziļumu erozijas.

Visbiežāk sastopamais eksodinamiskais ģeoloģiskais process ir pārpurvošanās. Šis process vērojams visā pagasta teritorijā. Pārpurvotie iecirkņi aizņem gan starppauguru ieplakas un plašus pazeminājumus. Kūdras biezums pārpurvotajos iecirkņos sasniedz 3,5 m. Sakarā ar to, ka pienācīgā līmenī netiek koptas melioratīvās sistēmas pārpurvošanās procesu intensitāte pieaug.

Atsevišķo pauguru nogāzēs, kas nav nostiprinātas ar augu segu, pavasaros sniega kušanas un, dažkārt, arī intensīvu nokrišņu laikā vērojami nogāžu noskalošanās procesi, kā rezultātā tiek erodēta augsne.

Nelielo upju – Tiskādes un Lauzas gultnē vērojami dziļuma erozijas un sānu erozijas procesi. Mazajās upītēs tie ir nenozīmīgi. Maltas upe tek pa ieleju, kuras platums vietām pārsniedz 100 m. Vietām ielejā saglabājušies vecupju ezeri. Pavasara palu laikā applūst paliene. [16]

3.2.3. Derīgo izrakteņu resursi

Sokolku pagasts ir diezgan nabadzīgs ar derīgiem izrakteņiem. Pagasta teritorijā nav smilts – grants atradņu.

Apzinātas ir Sokolku pagasta kūdras atradnes, kopā ir 5 atradnes vai to daļas (skat. 3.2.1. tab.).

3.2.1. tabula

Kūdras atradnes Sokolku pagastā

N. p. k.	Kūdras atradnes Nr. datu bāzē "Kūdra"	Nr. Kūdras fondā	Atradnes platība (ha)	Kūdras dziļums (m)		Kūdras krājumi, izpētes pakāpe	
				Max.	Vid.	tūkst. m^3	tūkst.t
1.	16243 Strupļu	4228	28	1,9	1,3	360	82 P
2.	16266 Rogoviku I	4232	83	3,5	1,6	1331	248 P
3.	16333		9	2,9	1,6	144	46 P
4.	16342 Zviedriņu	4231	34	2,1	1,5	510	112 P
5.	16343 (daļa) Grāverišķu I	4356	19	2,9	1,5	288	69 P

Avots: Valsts ģeoloģijas dienests, [22]

Kūdras atradņu izpētes pakāpe ir zema un tā atbilst tikai prognožu krājumu kategorijai. Pagasta teritorijā sastopamas gan zemā, gan pārejas, gan augstā tipa kūdras atradnes. Kūdras krājumi galvenokārt izmantojami kā mēslojums.

Uz doto brīdi netiek izmantota neviena no kūdras atradnēm.

Teritorijas plānojuma risinājumu apraksts un pamatojums

Lai uzsāktu kūdras ieguvi kādā no kūdras atradnēm, nepieciešams veikt to detālu izpēti.

3.2.4. Klimats

Klimatiskos apstākļus teritorijā nosaka ģeogrāfiskais izvietojums. Klimats ir mēreni kontinentāls. Sokolku pagasta teritorijā valdošie ir rietumu un dienvidrietumu vēji.

Latgales augstienes Maltas pazeminājumā (pagasta dienvidu daļa) gada vidējā temperatūra ir 5,7° C, siltākais mēnesis jūlijs (vidējā temperatūra 17,5° C), aukstākais -februāris (vidējā temperatūra -7° C). Aktīvo temperatūru summa ir 2000° C. Veģetācijas perioda ilgums (vidējā gaisa temperatūra virs 5° C) ir 179 dienas. Bezsala periods ilgst 145 dienas. Nokrišņi ~ 750 mm gadā. Vidējais sniega segas biezums ir 30 cm un tā saglabājas 110 - 115 dienām gadā.

Austrumlatvijas zemienes Jersikas līdzenumā (pagasta ziemeļu daļa) gada vidējā temperatūra ir 5,5 - 6° C, jūlija vidējā temperatūra - 17,5 - 18° C, janvāra vidējā temperatūra no -6,5 līdz -7° C. Aktīvo temperatūru summa 2000 - 2100° C (viena no visaugstākajām Latvijā). Veģetācijas perioda ilgums (vidējā gaisa temperatūra virs 5° C) 133 - 140 dienas. Bezsala periods 130- 141 diena. Nokrišņi 580 - 620 mm gadā. Vidējais sniega segas biezums ir 25 - 28 cm un tā saglabājas 112 dienām.

Teritorijā ir vērojamas arī mikroklimatiskās atšķirības. Reljefs, nelielās mežaudzes, upju ielejas, kā arī citi faktori izraisa dažādus klimatisko apstākļus vietās, kas viena no otras nav tālu. [16]

Teritorijas plānojuma risinājumu apraksts un pamatojums

Dabas un klimatiskie apstākļi ir jāņem vērā, veicot saimniecisko darbību.

3.2.5. Augsnes

Sokolku pagasts iekļaujas divos Latvijas augšņu rajonos. Pagasta lielākā daļa atrodas Austrumlatvijas pauguraino augstieņu augšņu rajonā, bet pagasta ziemeļu daļa - Austrumlatvijas līdzenuma augšņu rajonā.

Pagasta teritorijā ir izplatītas velēnu vāji un vidēji podzolētās, pauguru nogāzeēs - arī erodētās velēnu podzolētās augsnes. Starppauguru ieplakās un vietās ar apgrūtinātu noteci sastopamas velēnu gleja un velēnu podzolētās glejotās augsnes , kā arī purva augsnes.

Sokolku pagastā augšņu cilmieži ir dažādi leduslaikmeta (nešķiroti morēnu materiāli - mālsmilts, smilšmāls un ledāju kušanas ūdeņu sašķiroti materiāli - smilts, mālsmilts, māls u.c.) un pēcleduslaikmeta nogulumi - (kūdra). Lielākajā daļā teritorijas augsnes cilmiežus veido mālsmilts, smilšmāls, kā arī mazākās platībās - kūdra. Retāk augsnes mehānisko sastāvu veido smilts un māls.

Augsnes auglību raksturo arī augsnes reakcija. Augsnes reakcija ietekmē augsnes mikroorganismu darbību, kā arī nosaka barības vielu uzņemšanu augiem. Augsnēs ar skābu augsnes vides reakciju veidojas viegli šķīstošie savienojumi un notiek to pastiprināta izskalošana no virskārtas dziļākos augsnes horizontos un gruntsūdeņos. Augšņu paskābināšanās veicina augsnes sablīvēšanos un eroziju, augsnes un ūdens piesārņošanos.

Teritorijas plānojuma risinājumu apraksts un pamatojums

Lai uzturētu un uzlabotu augsnes auglību ir jāveic augsnes uzturošā un pamatkaļķošana, kā arī jāceļ barības vielu (īpaši kustīgā fosfora) saturs augsnē, jāpalielina organisko vielu saturs.

3.2.6. Virszemes ūdeņi

Sokolku pagasta teritoriju šķērso vairākas upītes, taču pagasta teritorijā nav neviena ezera. Sokolku pagasta upes pieder pie Daugavas lielbaseina.

Malta - ir Rēzeknes upes kreisā krasta pieteka. Tās garums ir 105 km, baseins - 876 km², gada notece - 0,18 km³, kritums - 97 m (0,9 m/km). Upe iztek no Salāja (Solovja ezera), kas atrodas Andrupenes pagastā un savā tālākajā tecējumā uzņem ūdeņus no daudziem Latgales augstienes centrālās daļas ezeriem. Lielākais relatīvais kritums ir upes augštecē (>2m/km) un posmā no Liskas līdz Viļāniem (0,8 m/km), mazākais regulētajā, 32 km garajā posmā no Baldas ietekas līdz Liskas ietekai un lejtecē (>0,5 m/km). Uz ziemeļiem no Maltas upes gultne ir novirzīta pa agrākajiem smilts karjeriem, bet vecgultne palikusi kreisajā krastā. Līdz 1966. gadam Maltas upe ietecēja Lubānas ezerā, bet pēc Maltas – Rēzeknes kanāla izbūves upe tika novadīta uz Rēzeknes upes lejteci.[3] Sokolku pagasta teritoriju Maltas upe sasniedz savā vidustecē. 3 km tā tek pa Galēnu un Sokolku pagasta robežu un 7,5 km - pa Viļānu un Sokolku pagasta robežu. Upes relatīvais kritums šajā posmā ir ~ 1,8 m/km. Vietām upe tek pa ieleju, kuras platums pārsniedz 100 m. Pavasaru palu laikā aplūst upes paliena. Upē ir bagāti saldūdens zivju resursi - tajā mīt raudas, līdakas asari, plauži u.c. zivis. Diemžēl zivju kustību iespaido Viļānu hidroelektrostacijas darbības režīms.

3.2.1. att. **Maltas upe pie Ustoņiem**

Foto: SIA „METRUM", 2007

Tiskāde - Maltas upes labā krasta pieteka. Tās garums ir 15 km, baseins - 59 km² (atrodas Maltas pazeminājumā un Jersikas līdzenumā), gada notece - 0,012 km³, kritums - 16 m (1,1 m/km). Upe iztek no Tiskada ezera. Tiskādes gultne ir regulēta, tās krastos - pļavas un krūmāji. Uz dienvidiem no Viļāniem Tiskāde ietek Maltā. [3] Tiskāde tek pa Sokolku un Sakstagala pagasta robežu, tad šķērso Sokolku pagastu (5 km) un ietek Maltas upē.

Lauza - Maltas upes kreisā krasta pieteka. Tās garums ir 9 km, baseins - 26,4 km². Sokolku pagasta ziemeļu daļā atrodas upes augšteces posms, kas meliorācijas rezultātā ir iztaisnots.

Sokolku pagasta teritorijas plānojumā tiek noteiktas šādas aizsargjoslas ūdenstecēm:

- Malta – 300 m;
- Tiskāde – 50 m;
- Lauza – 10m.

Teritorijas plānojuma risinājumu apraksts un pamatojums

Saskaņā ar Aizsargjoslu likumu upēm ir spēkā vides un dabas resursu aizsardzības aizsargjoslas; teritorijas plānojums nosaka aizsargjoslu platumu un paredz ievērot Aizsargjoslu likuma prasības, neizvirzot papildprasības.

3.2.7. Pazemes ūdeņi

Sokolku pagasts ir labi nodrošināts ar pazemes saldūdeņu resursiem. Jebkurā pagasta vietā var ierīkot artēzisko urbumu ar debitu līdz 0,5-1,0 tūkst.m³/dnn un ūdensgūtnes (urbumu kopas) ar kopēju jaudu 5 un vairāk tūkstoši m³/dnn. Svarīgāka nozīme centralizētai ūdensapgādei ir Pļaviņu - Daugavas ūdens horizontam (D3pl - dg), kuru veido plaisainie dolomīti, kas ieguļ zem kvartāra nogulumiem. Ūdenshorizontā dominē hidrogēnkarbonātu – kalcija saldūdeņi ar mineralizāciju 0,35-0,40 g/l (pēc sausnes) un cietību 6-7 mmol/l. Šī ūdeņi pēc atdzelžošanas atbilst dzeramā ūdens kvalitātes prasībām (vidējā dzelzs koncentrācija 1-1,5 mg/l).

Tā, kā kvartāra nogulumu griezumā dominē glacigēnie smilšmāli un mālsmiltis, gruntsūdeņu resursi kopumā ir nelieli. Seklie urbumi un grodu akas šajā teritorijā var nodrošināt tikai neliela individuāla patērētāja vajadzības.

Visā pagasta teritorijā gruntsūdeņi nav aizsargāti no virszemes piesārņojuma. Savukārt, artēziskie ūdeņi kopumā ir droši aizsargāti no virszemes piesārņojuma iekļūšanas, jo pirmskvartāra ūdens horizontus klāj 30 - 50 m biezs ūdens mazcaurlaidīgo glacigēno nogulumu slānis (morēnas smilšmāls un mālsmilts). Artēzisko ūdens horizontu aizsargātības pakāpe ir mazāka tikai pagasta ziemeļdaļā, kur glacigēno nogulumu biezums svārstās no 10 līdz 15 m.[16]

Teritorijas plānojuma risinājumu apraksts un pamatojums

Pazemes ūdeņi ir salīdzinoša labi pasargāti no piesārņojuma, centralizētajai ūdensapgādei izmantojamajiem urbumiem ir noteiktas aizsargjoslas, kas ir attēlotas Teritorijas plānojumā.

3.2.8. Zemes lietošanas mērķi Sokolku pagastā

Nekustamā īpašuma mērķis (lietošanas mērķis) ir noteiktā zemes un būvju pašreizējā izmantošana vai zemes plānotā (atļautā) izmantošana, ko kadastrālās vērtēšanas vajadzībām nosaka zemes vienībai, zemes vienības daļai atbilstoši detālplānojumam, vietējās teritorijas plānojumam vai normatīvajos aktos noteiktajā kārtībā uzsāktai zemes vai būves izmantošanai. (20.06.2006. MK not. Nr. 496 „Nekustamā īpašuma lietošanas mērķu klasifikācija un nekustamā īpašuma lietošanas mērķu noteikšanas un maiņas kārtība”)

Zemes sadalījums pa nekustamā īpašuma lietošanas mērķu grupām Sokolku pagastā ir šāds:

- Lauksaimniecība – 5481,4 ha;
- Mežsaimniecība – 124,7 ha;
- Vienģimeņu un divģimeņu dzīvojamo māju apbūve – 0,5 ha;
- Daudzdzīvokļu māju apbūve – 3,1 ha;
- Darījumu iestāžu un komerciāla rakstura apbūve – 0,2 ha;
- Sabiedriskas nozīmes objekti – 4,4 ha;
- Rūpniecības objekti – 2,6 ha;
- Satiksmes infrastruktūras objekti – 55,8 ha;
- Inženiertehniskās apgādes tīkli un objekti – 0,4 ha;
- Pārējie objekti – 0,2 ha.

3.2.9. Zemes fonda struktūra

Sokolki pagasta kopējā platība ir 5673.3 ha. Sokolku pagasta zemes bilance ir attēlota 3.2.2. tabulā. Dati ir no Valsts zemes dienesta uz 2007. gada 1. janvāri.

3.2.2. tabula

Zemes fonda struktūra Sokolku pagastā

Zemes lietošanas veids	Platība, ha
Lauksaimniecībā izmantojamās zemes	4241,3
Meži	786,1
Krūmāji	157,2
Purvi	170,3
Zeme zem ūdeņiem	49,9
Zeme zem ēkām un pagalmiem	79,4
Ceļi	104,2
Pārējās zemes	84,9
Kopā:	*5673,3*

Avots: Valsts zemes dienests, 2007

Vislielāko daļu no zemēm aizņem un lauksaimniecībā izmantojamās zemes – 74,8% (skat. 3.2.1. attēlu).

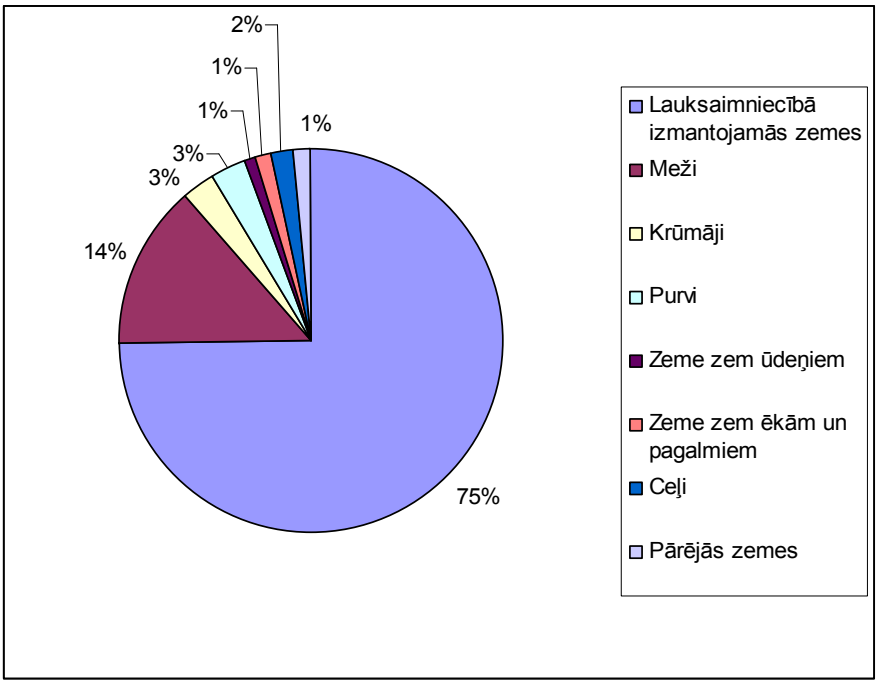

3.2.1 att. **Sokolku pagasta zemju sadalījums pēc zemes lietojuma veida procentos**

Avots: Valsts zemes dienests

Kā redzams attēlā, lauksaimniecībā izmantojamās zemes Sokolku pagastā aizņem ¾ no kopējās platības.

3.2.10. Lauksaimniecībā izmantojamās zemes

Lauksaimniecībā izmantojamās zemes Sokolku pagastā aizņem 4241,3 ha jeb 74,8% no kopējā pagasta teritorijas.

Lauksaimniecības zemes veido aramzeme, augļu dārzi, pļavas un ganības (skat. 3.2.2. attēlu).

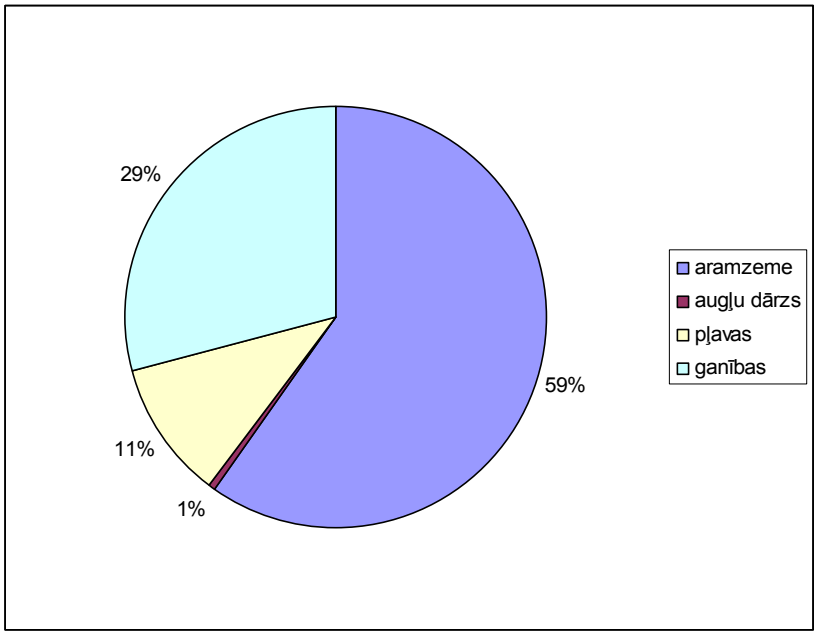

3.2.2. att. **Lauksaimniecības zemju procentuālais sadalījums**

Avots: Valsts zemes dienests, 2007

Vislielāko daļu no lauksaimniecības zemēm aizņem aramzeme – 2535,1 ha, ganības aizņem – 1232,8 ha, pļavas aizņem – 449,1 ha un augļu dārzi Sokolku pagastā aizņem tikai 24,3 ha.

Meliorētas lauksaimniecības zemes ir 2837,0 ha platībā jeb 66,9 % no lauksaimniecības zemēs un 50,0 % no visas pagasta teritorijas.

Valsts pārziņā ir 1789,5 ha no meliorētajām zemēm, īpašniekiem nodotas ir 1047,5 ha meliorācijas sistēmu.

Valsts nozīmes ūdensnotekas Sokolku pagastā ir Ciskoda (5,0 km garumā), Lauza (5,34 km garumā).

Sokolku pagastā ir 70 koplietošanas caurtekas, kuru kopgarums ir 62,223 km.

Meliorētajās platībās salikta drenāža – 2746,7 ha platībā, no kuras māla drenāža – 2648,7 ha un plastmasas drenāža – 90,0 ha.

Saimniecības grāvju kopgarums Sokolku pagastā ir 32,171 km, no kuriem 2,9 km ir novadgrāvji, 20,436 km ir kontūrgrāvji un 8,835 km ir susinātājgrāvji.

Meliorācijas sistēmā ietilpst arī 13 caurtekas, 704 iztekas, 56 virs ūdens uztvērēji un 172 akas.

Analizējot Rēzeknes rajona teritorijas plānojumu 2007 – 2019 un Latgales plānošanas reģiona teritorijas plānojumu 2006 - 2026, tika konstatēts, ka Sokolku pagastā ir nacionālās nozīmes lauksaimniecības zemes, kuru zemes kvalitatīvais novērtējums pēc Valsts zemes dienesta rīcībā esošajiem augsnes kartēšanas un lauksamniecībā izmantojamās zemes kvalitatīvās vērtēšanas materiāliem ir lielāks par 50 ballēm.

Tika rūpīgi izpētīti materiāli, kas saņemti no Valsts zemes dienesta – informācija par augšņu kvalitatīvo novērtējumu. Ņemot vērā, ka šo zemju kvalitatīvais novērtējums veikts 20 un vairāk gadus atpakaļ, bija nepieciešams izvērtēt zemes statusa atbilstību likumdošanai Sokolku pagasta teritorijas plānojuma izstrādes procesa ietvaros. Daudzas zemes ir zaudējušas savu statusu, jo tās ilgstoši nav izmantotas lauksaimnieciskajai ražošanai, līdz ar to augsnes auglība ir samazinājusies. Zemes nogabali Sokolku pagastā ir sadrumstaloti, viena lauka platība ir vidēji 10 – 15 ha. Rezultātā Sokolku pagastā ir izdalīti nogabali, kas atbilst MK 14.02.2006. noteikumiem Nr. 142 „Noteikumi par nacionālās nozīmes lauksaimniecības teritorijām", paredzot, ka perspektīvā tur varētu attīstīties lieli lauksaimniecības uzņēmumi un neparedzot šajos nogabalos dzīvojamo apbūvi.

Analizējot Rēzeknes rajona teritorijas plānojumu 2007 – 2019 un Latgales plānošanas reģiona teritorijas plānojumu 2006 - 2026, tika konstatēts, ka Sokolku pagastā nav rajona un reģionālās nozīmes īpaši vērtīgo lauksaimniecībā izmantojamo zemju.

Teritorijas plānojuma risinājumu apraksts un pamatojums

Lai izvairītos no lauksaimniecības zemju sadrumstalošanas, teritorijas plānojums nosaka minimālo nesadalāmo zemes vienības platību pie zemes vienības sadalīšanas, t.i. 2ha.

Saskaņā ar Ministru kabineta 13.05.2003 noteikumiem Nr.258 „Noteikumi par ekspluatācijas aizsargjoslu ap meliorācijas būvēm un ierīcēm noteikšanas metodiku lauksaimniecībā izmantojamās zemēs un meža zemēs" Sokolku pagastā ir spēkā valsts ūdensnoteku un koplietošanas grāvju ekspluatācijas aizsargjoslas - 10 metri.

Būvniecība un saimnieciskā darbība nedrīkst izjaukt meliorācijas sistēmu darbību.

3.2.11. Krūmāji

Krūmāji Sokolku pagasta teritorijā aizņem 157,2 ha jeb 2,7 % no kopējās pagasta platības. Krūmāju teritorija palielinās, aizaugot neapstrādātajām lauksaimniecības zemēm.

Teritorijas plānojuma risinājumu apraksts un pamatojums

Teritorijas plānojums paredz regulāri apkopt lauksaimniecības zemes, lai krūmāju teritorijas nepalielinātos.

3.2.12. Purvi

Sokolku pagastā nav lielu purvainu platību. Purvi aizņem 170,3 ha jeb 3 % no pagasta kopējās teritorijas. Sokolku pagastā ir Strupļu, Jugermanu un Zvīdriņu purvi. Sokolku pagasta teritorijā iestiepjas Viļānu purvs, kas atrodas Viļānu pagastā, aizsargjosla. Plašāka informācija par purviem, to tipiem, hidrogrāfiju nav pieejama.

Teritorijas plānojuma risinājumu apraksts un pamatojums

Saskaņā ar Aizsargjoslu likumu, lai saglabātu bioloģisko daudzveidību un stabilizētu mitruma režīmu meža un purvu saskares (pārejas) zonā, purviem ir spēkā vides un dabas aizsardzības aizsargjoslas – 20 metri no 10 līdz 100 ha lieliem purviem. Purvu aizsargjoslu precizē pa nogabala robežu meža apsaimniekošanas projektos sadarbībā ar Valsts meža dienestu.

Teritorijas plānojumā purvi balstoties uz pašreizējo izmantošanu tiek noteikti kā meža teritorijas.

3.2.13. Meži

Meži Sokolku pagastā aizņem 786,1 ha jeb 13,9 % no kopējās pagasta teritorijas. Sokolku pagasta teritorijā nav zemju, ko apsaimnieko AS „Latvijas valsts meži".

Jebkura īpašuma vai lietojuma veida mežu teritorijas izmantošanu, atbilstoši Meža likumam, pārrauga Valsts meža dienests, kas ir Zemkopības ministrijas pārraudzībā esoša valsts civiliestāde, kas atbild par vienotu meža politikas realizāciju visos Latvijas mežos, uzrauga normatīvo aktu ievērošanu, realizē atbalsta programmas ilgtspējīgas mežsaimniecības nodrošināšanai. Mežu apsaimniekošanu un uzraudzību veic Austrumlatgales virsmežniecības Maltas mežniecība.

Sokolku pagasta teritorijā nav izteiktu lielu un kompaktu meža masīvu, bet pārsvarā sastopami nelieli mežu punduri, kas ir izkliedēti pa teritoriju.

Pagasta teritorijā galvenokārt ir izplatīti skuju koki – priede un egle, kā arī mīkstie lapu koki – bērzs, baltalksnis, apse un melnalksnis.

Augšanas apstākļu tipi Sokolku pagastā ir:

Lāns – 23,6 ha;

Damaksnis – 286,7 ha;

Vēris – 126,3 ha;

Slapjais mētrājs – 11,9 ha;

Slapjais damaksnis – 33,8 ha;

Slapjais vēris – 13,2 ha;

Purvājs – 61,1 ha;

Niedrājs – 17,6 ha;

Dumbrājs – 43,9 ha;

Mētru ārenis – 15,6 ha;

Šaurlapju ārenis – 118,9 ha;

Platlapju ārenis – 29,3 ha;

Viršu kūdrenis – 3,1 ha;

Mētru kūdrenis – 4,1 ha;

Šaurlapju kūdrenis – 18,1 ha;

Platlapju kūdrenis – 30,6 ha.

Teritorijas plānojuma risinājumu apraksts un pamatojums

Teritorijas plānojumā meža teritorijas noteiktas atbilstoši esošajai situācijai, neparedzot aizliegumus meža teritoriju paplašināšanai, transformējot lauksaimniecības zemes uz meža zemēm, ja to pieļauj Austrumlatgales reģionālā lauksaimniecības pārvalde.

Meliorācijas grāvjiem mežu teritorijās noteiktas aizsargjoslas saskaņā ar Ministru kabineta 13.05.2003 noteikumiem 258 „Noteikumi par ekspluatācijas aizsargjoslu ap meliorācijas būvēm un ierīcēm noteikšanas metodiku lauksaimniecībā izmantojamās zemēs un meža zemēs” - abās pusēs desmit metru attālumā no ūdensnotekas krotes.

3.2.14. Aizsargājamās dabas un vēsturiskas teritorijas un objekti

Sokolku pagastā nav valsts nozīmes īpaši aizsargājamo dabas teritoriju un objektu.

Pagastā ir vietējās nozīmes aizsargājams dižkoks – dižozols Ustroņos, kas atzīmēts kartē (skat. ***Grafiskā daļa*** – „Sokolku pagasta teritorijas plānotā (atļautā) izmantošana” M 1:10 000).

Blakus dižkokam ir saglabājusies vecās muižas apbūve – ir saglabājusies vecās muižas saimnieku ēka. Šobrīd ēka ir apdzīvota, tajā izvietoti dzīvokļi. Uz doto brīdi ēkai nav kultūrvēsturiskā pieminekļa statusa.

Teritorijas plānojuma risinājumu apraksts un pamatojums

Aizsargājamiem dabas objektiem ir jānodrošina saglabāšana un regulāra kopšana. Ir jāizvērtē muižas ēkas statuss un jālemj par tā iekļaušanu vai neiekļaušanu valsts aizsargājamo kultūrvēsturisko pieminekļu sarakstā.

3.2.15. Sokolku pagasta ainavas

Sokolku pagasta teritorijai ir raksturīga līdzenuma ainava, kurā dominē lauksaimniecības zemes. Sokolku līdzenuma ainava aizņem praktiski visu pagasta teritoriju. Ainavas telpu veido līdzeni viļņotais reljefs, plašas lauksaimniecībā izmantojamo zemes – aramzemes, ganības un pļavas – mijas ar nelieliem mežu masīviem, krūmājiem un atsevišķiem koku puduriem. Meliorācijas rezultātā stipri ir izmainīta dabiskā ainava – upes ir taisnotas un gultnes ir mainītas.

Pagasta teritorijā var izdalīt vairākus ainavu veidus:

1) Tradicionāla ir lauku ainava – lauki, tīrumi, lauku apdzīvotām vietām raksturīga apbūve (viensētas, ciemu apbūve).

2) Mežu un purvu ainavas – raksturīgākās un izplatītākās pagasta ainavas. Esošajiem mežiem ir svarīga ekoloģiska loma. Šajā ainavā iekļaujas lielie mežu masīvi pagastā, Strupļu, Jugermaņu un Zvīdriņu purvs.

3) Virszemes ūdeņu ainavas - upes, strauti, grāvji un pārmitras teritorijas.

4) Autoceļu ainavas – autoceļiem ir galvenā nozīme apvidus īpatnību atklāšanā, jo autoceļu ainavas ir pirmais pagasta rādītājs.

5) Lauksaimniecības zemju ainavas – raksturīgas iekoptas tīrumu un ganību lauku ainavas, kas norobežojas ar meža stādījumiem.

6) Urbanizētās ainavas - ainavu telpa, kuru laika gaitā apdzīvojis un pārveidojis cilvēks. Ciemiem raksturīga „zaļa" vide – daudz koku, košumkrūmu saglabāšana starp dzīvojamām mājām, kas vidi dara pievilcīgu un draudzīgu iedzīvotājiem. Ciemos dominē mazstāvu (3 - stāvu un mazāk) apbūve, privātmāju apbūve ap ciemu centriem. Pagasta teritorijā mijas arī nelielas apdzīvotas vietas – vairāku viensētu puduri ar piegulošām lauksaimniecības zemēm.

Strupļu ciema ainavu veido galvenokārt 20.gs 70 – tajos gados būvētās ēkas – dzīvojamās daudzstāvu mājas, mazstāvu privātmājas, sabiedriskās ēkas un tehniskās būves.

3.3. Apdzīvojuma struktūra un pakalpojumu nodrošinājums

3.3.1. Iedzīvotāju raksturojums

Sokolku pagastā dzīvo 889 iedzīvotāji (uz 01.01.2007). Iedzīvotāju skaita tendence ir negatīva (skat. 3.3.1. tabulu), kas saistīts ar negatīvo dabisko pieaugumu, kā arī ar iedzīvotāju, it sevišķi jauniešu, izbraukšanu no pagasta.

3.3.1. tabula

Sokolku pagasta iedzīvotāju skaita dinamika 1996. – 2006.

Gads	Iedzīvotāju skaits
1996	962
1997	945
1998	950
1999	923
2000	921
2001	965
2006	889

Avots: Sokolku pagasta padome, Pilsonības un migrācijas lietu pārvalde

Sokolku pagastā meiteņu dzimst vairāk nekā zēnu (skat. 3.3.2. tabulu).

3.3.2. tabula

Bērnu vecuma un dzimuma struktūra

Dzimums	0 – 6 gadi	7 – 18 gadi	Kopā
Sievietes	25	55	80
Vīrieši	17	70	87

Avots: Pilsonības un migrācijas lietu pārvalde

Sokolku pagastā ir vairāk vīriešu kā sieviešu līdz darbspējas vecuma un darbspējas vecuma grupās, savukārt, virs darbspējas vecuma grupā ir vairāk sieviešu kā vīriešu (skat. 3.3.3. tabulu).

3.3.3. tabula

Iedzīvotāju vecuma un dzimuma struktūra

Dzimums	Līdz darbaspējas vecumam	Darbspējas vecumā	Virs darbspējas vecuma
Vīrieši	63	328	53
Sievietes	62	255	128
Kopā	125	583	181

Avots: Pilsonības un migrācijas lietu pārvalde

Darbspējas vecumā ir 65,6% iedzīvotāju, pirms darbspējas vecumā – 14,0 % iedzīvotāju un pensijas vecumā – 20,4 % iedzīvotāju.

3.3.2. Apdzīvojuma struktūra

Apdzīvotas vietas ir dažāda lieluma iedzīvotāju koncentrācijas vietas. Lauku apdzīvotās vietās tiek iedalīts:

- Ciemi – vēsturiski radusies vai tiek plānota koncentrāta apbūve un kur dzīvo pastāvīgie iedzīvotāji;
- Viensētas – savrupas lauku sētas.

3.3.4. tabula

Sokolku pagasta apdzīvotās vietas

Apdzīvotas vietas nosaukums	Iedzīvotāju skaits	Māju skaits	
		viensētu	daudzdzīvokļu
Akremi	11	6	
Antoņiški	28	10	
Bokāni	40	17	
Dilmaņi	21	10	
Garjuša	5	2	
Jakuški	3	4	
Jaunmurāni	12	3	
Jugermani	27	13	
Mežkokti	79	32	2
Parapāni	10	6	
Podlizovka	12	6	
Repši	7	4	
Rogoviki	1	2	
Skudnovka	73	21	1
Sokolki	10	3	

Strupļi	309	20	10
Taukuļi	74	27	
Tumuški	5	2	
Ustroņi	84	34	1
Vecmurāni	52	21	
Zavarujevka	1	3	
Zvīdriņi	40	22	

Avots: Sokolku pagasta padome, 2007 (iedz.sk. dots uz 01.01.2006.)

3.3.1. att. **Strupļu ciema daudzdzīvokļu māju apbūve**

Foto: SIA „METRUM", 2007

Sokolku pagastā tiek noteikts viens ciems – Strupļu ciems. Teritorijas plānojumā ir noteiktas ciema robežas.

Ciema robežas skatīt ***Grafiskajā daļā*** – karte „Strupļu ciema teritorijas pašreizējā izmantošana" M 1:10 000, kā arī Pielikumā Nr. 1.

Strupļi ir pagasta administratīvais centrs un lielākā apdzīvotā vieta.

3.3.2. att. **Sokolku pagasta padomes ēka**

Foto: SIA „METRUM", 2007

Strupļu ciema apbūvi veido pagasta administratīvais un sabiedriskais centrs, kurā ietilpst pagasta padome, pasta nodaļa, bibliotēka un feldšeru – vecmāšu punkts; 10 daudzdzīvokļu un 20 individuālās dzīvojamās mājas.

Pie daudzdzīvokļu mājām ir iespēja piekļūt pa asfaltētu ceļu, tās ir nodrošinātas ar ūdensapgādi un kanalizāciju.

Pie pagasta ēkas atrodas neliels sporta laukums un neliela estrāde, kur iedzīvotājiem ir iespēja atpūsties un organizēt sporta un kultūras pasākumus.

3.3.3. Pakalpojumi un sociālā infrastruktūra

Sokolku pagasta pašvaldība iespēju robežās risina sociālās aprūpes jautājumus, veic vientuļo pensionāru, daudzbērnu ģimeņu un invalīdu apzināšanu, uzskaiti, sniedz dažāda veida palīdzību. Sokolku pagastā ir pieejama bibliotēka, pasta pakalpojumi, darbojas veikals. Sokolku pagastā darbojas feldšeru – vecmāšu punkts.

Daudzus pakalpojumus iedzīvotāji var iegūt netālu esošajā Viļānu pilsētā.

3.3.3. att. **Dilmaņu pamatskola**

Foto: SIA „METRUM", 2007

Sokolku pagastā atrodas Dilmaņu pamatskola, kur var iegūt pamatizglītību, paralēli Sokolku pagasta padome nodrošina autobusu skolēniem uz Viļānu skolu.

Teritorijas plānojuma risinājumu apraksts un pamatojums

Teritorijas plānojums paredz attīstīt Sokolku pagasta administratīvo centru – Strupļu ciemu, koncentrējot tur pakalpojumu pieejamību.

3.4. Saimnieciskā darbība Sokolku pagastā

Galvenokārt saimnieciskā darbība notiek zemnieku saimniecībās, kur iedzīvotāji nodarbojas ar lopkopību un dārzkopību. Pagastā ir visi priekšnoteikumi ekoloģiski tīras lauksaimniecības produkcijas ražošanai – nepiesārņotas augsnes, jo pēc kolhoza likvidācijas minerālmēsli un pesticīdi tika lietoti ļoti nelielos daudzumos, teritorijā nav arī lokālu atmosfēras piesārņotāju.

Sokolku pagastā ir 115 piemājas saimniecības, 8 zemnieku saimniecības, 2 statūtsaimniecības. Vidēji vienas saimniecības platība ir 10 - 15.

Zemnieku saimniecības „Kļavas", „Līgo" nodarbojas ar piena ražošanu, kā blakusprodukts ir liellopu gaļa. Lielākās piemājas saimniecības – „Rozes", „Ruta", „Ķirši", „Belusovi", „Akmeņtači", kas nodarbojas ar piena ražošanu un „Vāverītes" – nodarbojas ar graudkopību.

Sokolku pagastā ir divas bioloģiskās saimniecības – „Agnese" – nodarbojas ar graudkopību sēklu ražošanu un „Bitīte" – nodarbojas ar dravniecību.

Saimniecību skaits atkarībā no liellopu daudzums ir šāds:

- 3 – 5 liellopi – 21 saimniecība;
- 5 – 10 liellopi – 19 saimniecības;
- 10 – 20 liellopi – 3 saimniecības;
- Virs 50 liellopu – 1 saimniecība.

Kopējais liellopu skaits pagastā ir 396, tajā skaitā 258 slaucamas govis. Zirgu skaits 22, tiek turēti 20 saimniecībās. Cūku skaits pagastā 170. Aitas tur 10 saimniecības, to kopējais skaits – 39; kazas tur vienā saimniecībā un to skaits ir 2.

Strupļu ciema robežās atrodas kokzāģētava un remontdarbnīcas.

Pagasta teritorijā nav lielu uzņēmumu vai cehu.

3.5. Inženierinfrastruktūras raksturojums

3.5.1. Ūdensapgāde

Sokolku pagasta ūdensapgādē tiek izmantoti pazemes ūdens resursi – gan artēziskie ūdeņi no artēziskajām akām, gan gruntsūdeņi no grodu akām.

Sokolku pagastā ir vienpadsmit artēziskie urbumi, no kuriem viens urbums darbojas Strupļu ciema ūdensapgādē (skat. 3.5.1.tabula). Urbums Nr. 7044 nodrošina ūdensapgādi Dilmaņu pamatskolai.

Strupļu ciema ūdensapgāde tiek nodrošināta no viena urbuma. Vairāk kā 90 % iedzīvotāju Strupļu ciemā ir nodrošināti ar centralizēto ūdensapgādi.

Ūdensvada tīklu garums Strupļu ciemā ir 2,162 km, izmantoti cauruļvadi ar diametru no 50 līdz 100 mm. Strupļu ciema ūdensapgādes sistēmai tiks uzstādīta atdzelžošanas stacija. Ciema urbumam ir noteiktas aizsargjoslas un saskaņotas ar Sabiedrības veselības aģentūrā, kā arī aprakstītas ***Teritorijas izmantošanas un apbūves noteikumos*** un attēlotas ***Grafiskajā daļā***.

Dilmaņu pamatskolas ūdensapgādei izmanto vienu artēzisko urbumu. Centralizēta ūdensapgāde ir vienai daudzdzīvokļu mājai un skolai. Dilmaņu pamatskolu urbumam ir noteiktas aizsargjoslas un saskaņotas ar Sabiedrības veselības aģentūrā, kā arī aprakstītas ***Teritorijas izmantošanas un apbūves noteikumos*** un attēlotas ***Grafiskajā daļā***. Ūdensvada tīklu garums Dilmaņu skolai (Skudnovkā) ciemā ir 0,116 km, izmantoti cauruļvadi ar diametru 50 mm.

3.5.1. tabula

Sokolku pagastā esošie ūdensapgādes urbumi

Atrašanās vieta	Datu bāzes Nr.	Urbuma dziļums, m	Urbšanas gads	Ūdens horizonts	Sūknēšanas debits, l/s	Urbuma statuss
c. Taukuļi	17179	48	1955	D_3pl-dg	1	Jātamponē
c. Ustrones	17180	53	1955	D_3pl-dg	3	Likvidēts
Skudnovka	17182	42	1955	D_3dg	3	Nav zināms
f. „Jugermaņi”	17183	40	1959	D_3pl-dg	5	Jātamponē
Meh.darb. c. Ustrone	17184	40	1967	D_3pl-dg	2	Jātamponē
f. c. Ustrone	17185	50	1967	D_3pl-dg	2	Jātamponē
Meh.darb. c. Zvīdriņi	17186	53	1970	D_3pl-dg	2	Jātamponē
c. Murāni	17187	30	1971	D_3dg	3	Jātamponē
F. „Sokolas”	17188	25	1980	D_3dg	4	Darbojas
m. „Strupļi”	7043	30	1973	D_3pl-dg	8	Darbojas
Dilmaņu pamatskola	7044	60	1964	D_3pl-dg	3	Darbojas
Sokolki	17181	Nav informācijas				Nav zināms

Avots: Sokolku pagasta padome

Pārējie pagasta iedzīvotāji dzeramo ūdeni ņem no raktajām akām. Tā kvalitāte galvenokārt ir atkarīga no aku izvietojuma attiecībā pret apdzīvoto vietu lokālajiem piesārņojuma avotiem (kūtsmēslu glabātuve, sausā tualete, dzīvojamās ēkas notekūdeņu izplūde u.c.), kā arī no to sanitāri – higiēniskā stāvokļa (segta atvere, regulāra tīrīšana u.c.).

Strupļu ciema ūdensapgādes shēmu skatīt Pielikumā Nr.2.

Teritorijas plānojuma risinājumu apraksts un pamatojums

Īpašniekiem jāveic neizmantojamo urbumu konservācija, vai arī, ja nav pamatojuma to tālākai izmantošanai, - tie jātamponē.

Stingri jāievēro artēzisko urbumu sanitārās joslas, savlaicīgi jānovērš avārijas.

3.5.2. Kanalizācija

Sokolku pagastā ir divas kanalizācijas sistēmas – Strupļu ciemā un Skudnovkā – Dilmaņu skolā.

Strupļu ciema kanalizācijas sistēma nodota ekspluatācijā 1975. gadā, bet 1985. gadā veikta rekonstrukcija. Strupļu ciemā gandrīz 90% iedzīvotāju ir nodrošināti ar centralizēto kanalizācijas savākšanas sistēmu.

Notekūdeņi tiek novadīti uz bioloģiskajām attīrīšanas iekārtām, kuru jauda ir 200 m^3/dnn; ietaišu darba tilpums – 180 m^3, caurlaidības spēja – 0,2 tūkst.m^3/dnn. Kanalizācijas tīkla kopgarums 3,034 km. Pēc attīrīšanas notekūdeņi tiek novadīti Tiskādes upītē. Kanalizācijas sistēmas cauruļvadi diametrā ir no 150 līdz 200 mm.

Iekārtas netiek noslogotas pilnībā. Iekārtu darbības rezultātā atkritumi rodas nebūtiskā daudzumā, notekūdeņu dūņas tiek atsūknētas reti, tās tiek izvestas uz saimniecības zemēm.

Skudnovkas kanalizācijas sistēma nodota ekspluatācijā 1965. gadā. Notekūdeņi tiek novadīti uz trīskameru septiķi, vēlāk uz meliorācijas grāvi. Kanalizācijas sistēmas kopgarums – 0,195 km. Kanalizācijas sistēmas cauruļvadi diametrā ir no 150 līdz 200 mm.

Strupļu ciema kanalizācijas shēmu skatīt Pielikumā Nr.2.

Teritorijas plānojuma risinājumu apraksts un pamatojums

Sokolku pagasta kanalizācijas sistēmas ir novecojušas, būtu jāveic to remonts, paredzot jaunas sistēmas izveidi atbilstoši vides prasībām.

3.5.3. Siltumapgāde

Sokolku pagastā nav centralizētās siltumapgādes. Nodrošinājumu ar siltumu pagasta iedzīvotāji veic individuāli ir ierīkotas krāsnis. Kā kurināmo izmanto malku, dažās vietās notiek dzīvokļu apsildīšana ar elektroenerģiju.

Pašvaldības ēkas apkurei pārsvarā izmanto malku un akmeņogles.

Dilmaņu pamatskolas telpu apkurei ir uzstādīts katls „Minsk" ar jaudu 0,2665MW. Kā kurināmo izmanto akmeņogles.

Teritorijas plānojuma risinājumu apraksts un pamatojums

Sokolku pagastā uz doto brīdi Strupļu ciema teritorijā netiek risināts jautājums par centralizēto siltumapgādi. Visas sabiedriskās un dzīvojamās ēkas ir nodrošinātas ar siltumu.

3.5.4. Gāzes apgāde

Sokolku pagastā nav centralizētās gāzes apgādes. Iedzīvotāji izmanto gāzes balonus. Pagasta teritoriju nešķērso maģistrālais gāzes vads, kā arī turpmākajos 12 gados netiek plānots izbūvēt centralizēto gāzes apgādi. Bijušās gāzes uzkrāšanas iekārtas Strupļos ir izsūknētas.

Teritorijas plānojuma risinājumu apraksts un pamatojums

Sokolku pagasta teritorijai gāzes apgāde teorētiski iespējama no maģistrālā gāzesvada Upmala – Preiļi – Rēzekne, bet uz doto brīdi nav pieprasījuma pēc centralizētās gāzes apgādes.

3.5.5. Elektroapgāde

Sokolku pagasta teritorija atrodas Austrumu elektrisko tīklu rajonā. Pagasta teritoriju šķērso 110 kV (6,7 km), 20 kV (48,977 km) un 0,4 kV (119,336 km) elektrolīnijas. Teritorijā atrodas 20 transformatoru apakšstacijas. Elektroapgādes 110kV un 20 kV līnijas un to aizsargjoslas attēlotas ***Grafiskajā daļā –*** kartē „Sokolku pagasta teritorijas plānotā (atļautā) izmantošana" M 1:10 000.

Sokolku pagastā atrodas 17 transformatori (skat. 3.5.2. tabulu). Transformatori attēloti ***grafiskajā daļā*** – kartē „Sokolku pagasta teritorijas pašreizējā izmantošana" M 1:10 000.

3.5.2. tabula

Sokolku pagasta transformatori

Nr.	TP	Nr. Tr-ra	Nominālā jauda (kW)
1	5015	952208	25
2	5036	39673	100
3	5050	125261	25
4	5057	67365	40
5	5059	343779	25
6	5077	124998	25
7	5082	441997	250
8	5090	124986	25
9	5094	129674	40
10	5095	125320	25
11	5110	65798	400
12	5118	342714	40
13	5187	125239	25
14	5192	123797	25
15	5228	952010	63
16	5260	125248	25
17	5261	125225	25

Avots: Latvenergo Austrumu elektriskie tīkli

Teritorijas plānojuma risinājumu apraksts un pamatojums

Sokolku pagastā elektroapgādes nodrošinājums ir apmierinošs un jaunu elektropārvaldes līniju būvniecība nav paredzēta.

3.5.6. Telekomunikācijas

Lattelekom

Sokolku pagastā atrodas analogā ATC, kurā ieslēgti 108 abonenti.

Līdz 2007. gada beigām plānots abonentus pieslēgt ciparu tīklam, izmantojot bezvadu tehnoloģiju un gaisvadu līnijas tiks demontētas.

Mobilie sakari

Sokolku pagasta teritorijā nav mobilo operatoru bāzes staciju. Līdz ar to mobilo telefonu zonas pārklājums Sokolku pagastā ir slikts.

Teritorijas plānojuma risinājumu apraksts un pamatojums

Iedzīvotājiem ir iespējas izmantot gan fiksētā, gan mobilo telefonu pakalpojumus. Pagaidām Sokolku pagastā nav neviena mobilā operatora torņa, bet Teritorijas plānojums neaizliedz jaunu torņu būvniecību.

3.5.7. Atkritumu apsaimniekošana

Pamatojoties uz Sokolku pagasta padomes līgumu, atkritumus no iedzīvotājiem un juridiskām personām savāc AS "L&T Hoetika" Latgales filiāle. Gadā tiek izvesti apmēram 120 m³ sadzīves atkritumu.

Sokolku pagasta sadzīves atkritumu izgāztuve „Vecmurāni" tika slēgta 2002. gada 31. decembrī un 2004. gada 5. aprīlī pieņemts lēmums par izgāztuves rekultivāciju. 2006. gadā uzsāka izgāztuves rekultivācija, to veic SIA „Cēsu būvnieks". Rekultivētā atkritumu izgāztuve ir attēlota grafiskajā daļā – kartē „Sokolku pagasta teritorijas plānotā (atļautā) izmantošana, M1:10000".

Lai nodrošinātu izgāztuves iekļaušanos apkārtējā ainavā un lai mazinātu atkritumu negatīvo ietekmi uz vidi un cilvēka veselību, tiek veikta izgāztuves rekultivācija. Aizsargjoslas ap atkritumu izgāztuvēm nosaka, lai nodrošinātu tām piegulošo teritoriju aizsardzību no šo objektu negatīvās ietekmes. Tā kā izgāztuve ir rekultivēta, tai netiek noteikta aizsargjosla.

Sokolku pagasts piedalās atkritumu apsaimniekošanas projektā "Austrumlatgales reģiona sadzīves atkritumu apsaimniekošanas projekts 500-", daļēji finansējot atkritumu poligona izbūvi reģionā (Rēzeknes un Ludzas rajons).

Pēc Austrumlatgales reģiona atkritumu poligona „Križevnieki" izbūvēšanas, atkritumi tiks deponēti tur. Nesankcionētu atkritumu izgāztuvju pagastā nav.

Sokolku pagastā, iesaistoties Austrumlatgales atkritumu apsaimniekošanas projektā, ir paredzēts ieviest atkritumu šķirošanu. Plāns paredz īstermiņa perspektīvā līdz 2013.gadam ar atkritumu dalītās vākšanas punktiem nodrošināt vismaz vienu šādu punktu visos lauku ciematos.

Projekta galvenie elementi īstermiņa perspektīvā:

- SIA ALAAS attīstība un nostiprināšana par jaunā poligona izveidi un ekspluatāciju;
- mūsdienīga atkritumu poligona izveide un ekspluatācija;
- atkritumu šķirošanas centru izveide Rēzeknē (poligonā) un Ludzā;
- esošo 6 izgāztuvju pilnīga slēgšana un 28 izgāztuvju rekultivācija;
- kompostēšanas laukuma izveide poligonā un Ludzā;
- atkritumu šķirošanas sistēmas izveides uzsākšana, izveidojot dalītās vākšanas punktus un 7 laukumus šķiroto atkritumu pieņemšanai no iedzīvotājiem.

Sokolku pagasta teritorijā ir aizliegts apglabāt dzīvnieku izcelsmes atkritumproduktus. Ir jāslēdz līgums ar firmām, kam ir licence ar to nodarboties. SIA „Ekovide" ir tiesīga veikt dzīvnieku izcelsmes atkritumproduktu pārstrādi, SIA „Reneta" ir tiesīga veikt dzīvnieku izcelsmes blakusproduktu savākšanu, transportēšanu un iznīcināšanu.

Notekūdeņu attīrīšanas procesa rezultātā radītās dūņas tiek kompostētas.

Bīstamo atkritumu apsaimniekošanu valstī reglamentē „Atkritumu apsaimniekošanas likums", un no tā izrietošie normatīvie dokumenti. Bīstamo atkritumu apsaimniekošanas sistēma ietver sevī darbības ar bīstamajiem atkritumiem no to radīšanas līdz utilizācijai. Bīstamo atkritumu radītājs ir atbildīgs par bīstamo atkritumu atdalīšanu no citiem atkritumiem, atbilstošu uzglabāšanu un līgumu slēgšanu ar organizāciju, kas ir saņēmusi atļauju bīstamo atkritumu apsaimniekošanai.

Valsts līmenī bīstamo atkritumu apsaimniekošanas sistēmas izveide ir attīstībā un orientējoši tiks pabeigta tikai 2010. gadā.

Pēc raksturīgām īpašībām bīstamie atkritumi tiek iedalīti vairākās kategorijās.

Elektrisko un elektronisko iekārtu atkritumi (EEIA) veido sadzīves elektriskās un elektroniskās iekārtas (tosteri, plītiņas, ledusskapji, radio un TV aparāti, datori, utt.). Latvijā ar EEIA savākšanu nodarbojas A/S "BAO".

Arī nolietotie transporta līdzekļi ir īpašs atkritumu veids, kuru apsaimniekošanu saskaņā ar „Nolietotu transportlīdzekļu apsaimniekošanas likumu" ir jānodrošina transportlīdzekļu īpašniekam, kuram jebkurš tā īpašumā esošs nolietots transportlīdzeklis ir jānodod apstrādes uzņēmumam, kuram jādarbojas saskaņā ar reģionālās vides pārvaldes izsniegtās atļaujas nosacījumiem.

Lietoto bateriju un akumulatoru savākšana ir nesen uzsākta, tos pieņem pārstrādei vairāki uzņēmumi.

Specifiskie medicīnas atkritumi rodas feldšeru punktā un tie ir gan vienreizējās lietošanas šļirces, gan pārsienamais materiāls, gan medikamenti, kuriem beidzies derīguma termiņš u.c. Arī šo atkritumu apsaimniekošanai ir īpašas prasības un to nokļūšana sadzīves atkritumu izgāztuvēs ir jāierobežo.

Teritorijas plānojuma risinājumu apraksts un pamatojums

Iesaistoties Austrumlatgales atkritumu apsaimniekošanas projektā, tiek ievērota likumdošanas un normatīvo aktu prasības, kā arī risinātas atkritumu apsaimniekošanas jautājums.

3.6. Satiksmes infrastruktūra

Sokolku pagasta teritoriju šķērso valsts 1. šķiras autoceļš P59 Viļāni – Ružina – Malta, kā arī divi valsts 2. šķiras autoceļi – V572 Murāni – Mortiški – Deneliški un V594 Viļāni – Guriliški – Mortiški. Valsts autoceļu garums Sokolku pagastā ir 19 km.

Pa Sokolku un Viļānu pagastu robežu iet valsts galvenais autoceļš A12 Jēkabpils – Rēzekne – Ludza – Krievijas robeža.

Autoceļi nodrošina sakarus ar tuvāko pilsētu – Viļāniem.

3.6.1. tabula

Valsts autoceļi Sokolku pagastā

Numurs	Autoceļa nosaukums	Minimālā ceļa zemes nodalījuma josla (m)	Aizsargjosla no ceļa ass (m)
P59	Viļāni – Ružina Malta	22	60
V572	Murāni – Mortiški – Deneliški	19	30
V594	Viļāni – Guriliški - Mortiški	19	30

Avots: Latvijas valsts autoceļi, Latgales reģiona Rēzeknes nodaļa

Sokolku pagasta sasniedzamību ar tuvāko pilsētu – Viļāniem, Rēzeknes pilsētu un citiem pagastiem nodrošina sabiedriskais transports.

Uz Viļāniem pāris reizes dienā iet maršruta autobusi. Līdz ar to pagasta iedzīvotājiem ir iespēja gan mācīties, gan strādāt Viļānos. Šie autobusi nodrošina satiksmi arī ar rajona centru – Rēzeknes pilsētu. Sokolku pagasta pašvaldība nodrošina skolēnu nokļūšanu uz/ no skolām Viļānu pilsētā un Dilmaņos.

Sabiedriskā transporta pakalpojumus Sokolku pagastā nodrošina Rēzeknes autobusu parks.

Sokolku pagasta autoceļu kopgarums ir 42,98 km, kas tiek uzturēti, kopti un remontēti (skat. 3.6.2. tabulu).

3.6.2. tabula

Sokolku pašvaldības ceļi

Numurs kartē	Autoceļa nosaukums	Garums, km	Platums, m	Seguma veids
1.	Mežkokti – Viļāni	0,3	8	Grants
2.	Mežkokti – Mukuļi	0,86	8	Grants
3.	Mežkokti – Jakovļevs	0,6 0,73	6 6	Grants Bez seguma
4.	Taukuļi – Antoņiški	2,7	10	Grants
5.	Antoņiški – Rogoviki	2,38	10	Grants
6.	Rogoviki – komplekss	1,0	10	Grants
7.	Mežkokti – Taukuļi – Strupļi	4,04	10	Grants
8.	Bokāni – Zvīdriņi	0,8	6	Grants
9.	Sokolki – Zvīdriņi	1,7	12	Grants
10.	Jugermani – Skudnovka	6,95	12	Grants
11.	Jugermani – jakuški – Dilmaņi	0,8	5	Grants
12.	Jugermani – Tumuški –	0,74	8	Grants

	Dilmaņi	1,0	8	
13.	Skudnovka - Zavarujeva	2,2	10	Grants
14.	Tumuši (pie Fedina)	0,5	6	Grants
15.	Ustroņi (pa centru)	2,06	10	Grants
16.	Ustoņi – Repši – komplekss	2,68	8 8	Grants
17.	Dilmaņi – Skudnovka	1,75 1,0	8 8	Bez seguma Grants
18.	Zvīdriņi – Jugermani	2,55	9	Grants
19.	Jugermani – Mortiški	1,1	6	Grants
20.	Sokolki – Zvīdriņi	1,73	12	Grants
21.	Vecmurāni (kapi)	0,1	5	Bez seguma
22.	Bokāni (pa centru)	0,75	10	Grants
23.	Bokāni (kapsēta)	0,25	4.5	Grants
24.	Strupļi (pa centru)	0,6 0,84	10 10	a/betona Grants
25.	Strupļi (gar Gaveiku)	0,27	10	Grants

Avots: Sokolku pagasta padome

Valsts un pašvaldības autoceļi ciema teritorijā ir noteikti kā ielas. Valsts autoceļš V572 tiek noteikts kā maģistrālā iela, pagasta ceļi Nr. 7 un Nr. 24 tiek noteikti kā vietējās ielas.

Teritorijas plānojuma ietvaros tika noteiktas ielu sarkanās līnijas, skat. ***Teritorijas izmantošanas un apbūves noteikumos*** un Pielikums Nr. 3.

Sokolku pagasta teritoriju šķērso dzelzceļa līnija Rēzekne – Krustpils. Pagasta teritorijā nav dzelzceļa stacijas, tuvākā dzelzceļa stacija atrodas Viļānos.

Teritorijas plānojuma risinājumu apraksts un pamatojums

Sokolku pagastā ir labs ceļu tīkls. Strupļu ciems ir pieejams no dažādām pusēm. Attālums līdz tuvākajai pilsētai ir 5 km.

Teritorijas plānojums paredz ceļa seguma maiņu Strupļu ciema ielām.

3.7. Kapsētas

Kapsētas ir teritorijas, kurās gan vēsturiski ir notikuši, gan pašlaik tiek veikti apbedījumi. Kapsētām ir noteiktas aizsargjoslas – 300 metri (skat. ***Teritorijas izmantošanas un apbūves noteikumus***).

Sokolku pagastā ir 9 kapsētas (skat. 3.7.1. tabulu).

3.7.1. tabula

Kapsētas Sokolku pagastā

Kapsētas nosaukums	Kadastra numurs	Statuss	Platība, ha
Zavarujevkas kapi	7890 004 0119	Notiek apglabāšana	0,2
Akremu kapi	7890 004 0163	Notiek apglabāšana	0,3
Valenieku kapi	7890 004 0214	Nenotiek apglabāšana	0,2
Skudnovkas kapi	7890 004 0217	Notiek apglabāšana	0,7
Zvīdriņu (vecie) kapi	7890 005 0018	Nenotiek apglabāšana	0,5
Jugermanu kapi	7890 005 0019	Notiek apglabāšana	0,2
Zvīdreņu kapi	7890 005 0020	Notiek apglabāšana	0,3
Bokānu kapi	7890 005 0140	Notiek apglabāšana	0,43
Vecmurānu kapi	7890 003 0210	Notiek apglabāšana	0,5

Avots: Sokolku pagasta padome

Visām kapsētām Sokolku pagasta teritorijā ir kultūrvēsturiska nozīme, bet tajā pašā laikā no vides aizsardzības viedokļa kapsētas ir potenciāli piesārņotas vietas. Kapsētu teritorijas un to aizsargjoslas ir attēlotas ***Grafiskajā daļā*** (skat. karti „Sokolku pagasta teritorijas pašreizējā izmantošana" M: 1:10000).

Teritorijas plānojuma risinājumu apraksts un pamatojums

Sokolku pagastā netiek plānotas jaunas kapsētas.

3.8. Kultūrvēsturiskais mantojums

Kultūras pieminekļi ir konkrētas kultūrvēsturiski nozīmīgas teritorijas un atsevišķi objekti, kuriem ar likumu ir noteikts izmantošanas, saglabāšanas un aizsardzības statuss.

Sokolku pagasta teritorijā neatrodas valsts un pagasta nozīmes kultūras pieminekļi.

Sokolku pagastā ir septiņi krucifiksi (skat. 3.4.1. tabula), kas tiek attēloti arī ***grafiskajā daļā*** – „Sokolku pagasta teritorijas plānotā (atļautā) izmantošana" M 1:10 000.

3.4.1. tabula

Krucifiksi Sokolku pagastā

Nr.	Krucifiksa nosaukums	Atrašanās vieta
1.	Jaunmurānu krucifikss	Jaunmurānos pie Cvetkovu mājām
2.	Zvīdreņu krucifikss	Zvīdriņos pie Zvīdriņu kapiem
3.	Mežkoktu krucifikss	Mežkoktos pie valsts autoceļa V594 un pagasta autoceļa Nr. 7 krustojuma
4.	Taukuļu krucifikss	Taukuļos, braucot virzienā no Strupļiem uz Mežkoktiem, ceļa kreisajā pusē
5.	Strupļu krucifikss	Strupļu ciema centrā
6.	Vecmurānu krucifikss	Vecmurānos, pie valsts autoceļa P59, 100 m attālumā no Tiskādes
7.	Parapānu krucifikss	Parapānos, pie valsts autoceļa V594, ceļa kreisajā pusē, virzienā no Mežkoktiem uz Viļāniem

Avots: Sokolku pagasta padome

3.8.1.att. **Strupļu krucifikss**

Foto: SIA „METRUM", 2007

Teritorijas plānojuma risinājumu apraksts un pamatojums

Krucifiksiem ir jānodrošina aizsardzība. Tie nedrīkst būt izpostīti.

3.9. Vides kvalitāte Sokolku pagasta teritorijā

Vide ir dabas, antropogēno un sociālo faktoru kopums. Vides problēmas negatīvi ietekmē dabas vidi, cilvēka veselību un ekonomiku. Vides kvalitātes uzlabošana ir pasākumu kopums, kas veicina saudzīgu, saprātīgu izturēšanos pret dabu un cilvēku.

Vides pārraudzības valsts birojs pieņēma lēmumu – „nepiemērot stratēģisko ietekmes uz vidi novērtējuma procedūru Sokolku pagasta teritorijas plānojumam". (Vides pārraudzības valsts birojs, Rīgā, 2007. gada 3. maijā, lēmums Nr. 33-p).

Fakti, uz kuru pamata tika pieņemts šis lēmums:

- Pagasta teritorijā netiek plānoti tādi objekti vai darbības, kas varētu būtiski ietekmēt vidi, radīt draudus cilvēku veselībai vai rūpniecisko avāriju riskus.
- Plānojumā tiks noteiktas pagasta teritorijā esošo inženiertehnisko būvju, dabas objektu aizsargjoslas atbilstoši spēkā esošajiem normatīvajiem aktiem.
- Sokolku pagasta teritorijā nav noteiktas Eiropas nozīmes īpaši aizsargājamas dabas teritorijas Natura 2000.

3.9.1. Atmosfēras kvalitāte

Lielākā daļa Sokolku pagasta iedzīvotāju izmanto apkuri ar malku, kas rada oglekļa oksīda izmešus gaisā. Radītais piesārņojums ir atkarīgs no kurināšanas intensitātes.

Dilmaņu pamatskolas katlu mājas darbībai ir iegūta atļauja B kategorijas piesārņojošai darbībai Nr. RET – 19- 76, derīga līdz 19.06.2011.

Pagastā nav lielu ražošanas uzņēmumu, kas veiktu būtisku piesārņojuma emisiju atmosfēras gaisā.

Strupļu ciemā darbojas kokzāģētava SIA „Cerība II", kas emitē koksnes atkritumus, radot to noplūdi gaisā (skat. 3.9.1. tab.).

3.9.1.tabula

SIA „Cerība II" radītā emisija

Gads	Izplūdes pirms gaisa attīrīšanas iekārtām, t/g	Attīrītais gaisa daudzums, t/g	Emisija gaisā, t/g
2004	6,114	4,568	1,606
2005	2,09	1,333	0,757
2006	4,664	4,058	0,606

Avots: Valsts statiskais pārskats „Nr.2 - Gaiss"

Slāpekļa oksīdus lielākoties emitē mobilie piesārņotāji. Visvairāk noslogota ir automaģistrāle A12 Jēkabpils – Ludza – Krievijas rob. Šis autoceļš iet pa Sokolku pagasta un Viļānu robežu.

3.9.2. Notekūdeņu ietekme uz virszemes ūdens kvalitāti

Virszemes ūdeņu kvalitāti ietekmē notekūdeņu attīrīšanas iekārtas. Strupļu ciemā tiek izmantotas bioloģiskās attīrīšanas iekārtas. Skudnovkas ciemā izmanto trīskameru septiķi. Ūdens saimniecības sistēmai Strupļu ciemā ir iegūta atļauja B kategorijas piesārņojošai darbībai Nr. RET–19-30. Atļauja derīga līdz 29.08.2009.

Notekūdeņu daudzums gadā ir ap 30 tūkst. m^3 (3.9.1. att.) Notekūdeņu izplūdes vieta Strupļos ir Tiskādes upe, Dilmaņos – meliorācijas grāvis.

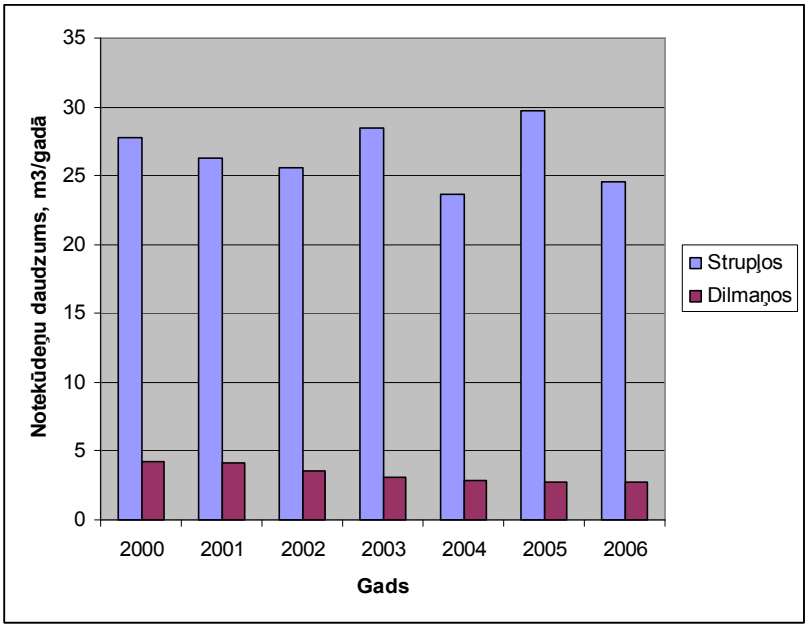

3.9.1. att. **Notekūdeņu daudzums**

Notekūdeņu attīrīšanas iekārtas rada slodzi uz apkārtējo vidi, jo tajās ieplūstošie notekūdeņi satur daudz piesārņojošo vielu (skat. 3.9.2. att.).

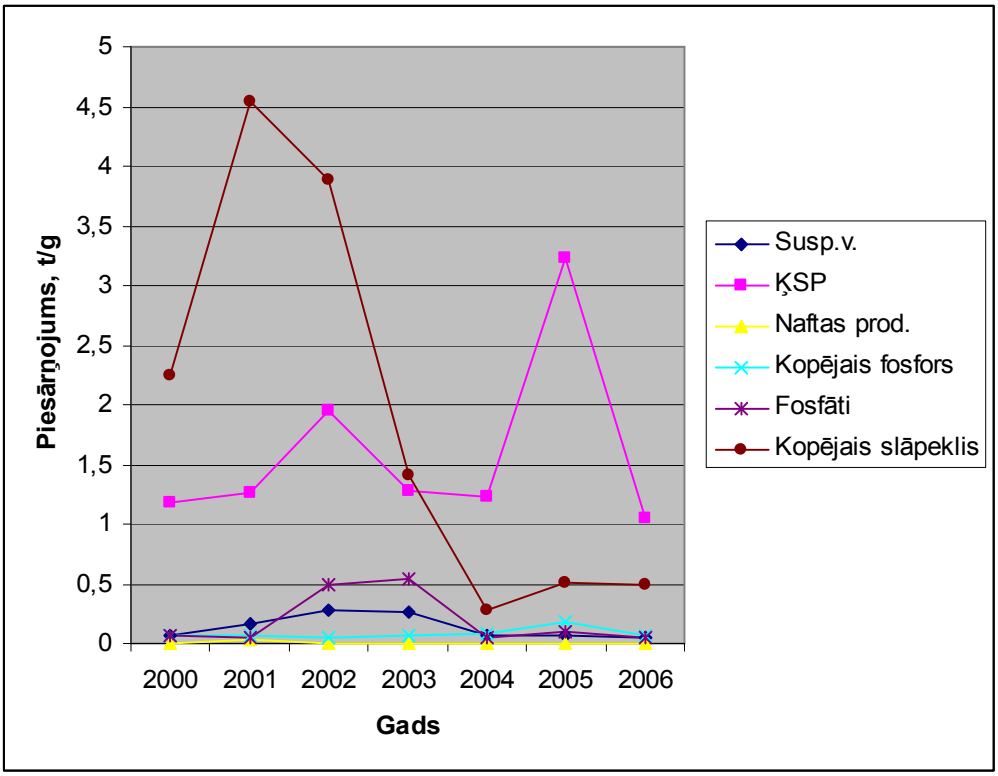

3.9.2. att. **Notekūdeņos esošā piesārņojuma daudzums**

3.9.3. Pazemes ūdens kvalitāte

Sokolku pagasta ciemata ūdensapgādei izmanto Pļaviņu - Daugavas ūdens horizontu.

Visā pagasta teritorijā gruntsūdeņi nav aizsargāti no virszemes piesārņojuma. Savukārt, artēziskie ūdeņi kopumā ir droši aizsargāti no virszemes piesārņojuma iekļūšanas, jo pirmskvartāra ūdens horizontus klāj 30 - 50 m biezs ūdens mazcaurlaidīgo glacigēno nogulumu slānis (morēnas smilšmāls un mālsmilts). Artēzisko ūdens horizontu aizsargātības pakāpe ir mazāka tikai pagasta ziemeļdaļā, kur glacigēno nogulumu biezums svārstās no 10 līdz 15 m.[16]

3.9.4. Potenciāli piesārņotās vietas

Potenciāli piesārņotās vieta - augsne, zemes dzīles, ūdens, dūņas, kā arī ēkas, ražotnes vai citi objekti, kuri, pēc nepārbaudītas informācijas, satur vai var saturēt piesārņojošas vielas

Potenciāli piesārņotajās vietās pirms jaunas darbības uzsākšanas veic augsnes un gruntsūdeņu piesārņojuma analīzi. Ja tiek konstatēts piesārņojums, bez tā novēršanas zemes īpašniekam nav tiesību to apbūvēt vai uzsākt jaunu (atšķirīgu no līdzšinējās) saimniecisko darbību.

Sokolku pagastā apzinātas potenciāli piesārņotās vietas (skat. 3.9.1. tabulu), tās ir atzīmētas ***Grafiskajā daļā,*** kartē – „Sokolku pagasta teritorijas plānotā (atļautā) izmantošana" M 1:10 000.

3.9.1. tabula

Potenciāli piesārņotas vietas Sokolku pagastā

Nr.	Vietas nosaukums	Atrašanās vieta, (kadastra Nr.)	Vietas raksturojums
1.	Ferma Sokolkos	Sokolkos 78900050081	Pašlaik darbojas liellopu ferma, kop.sab. „Sokolki”
2.	Cūku komplekss Sokolkos	Sokolkos 78900030159, pie valsts ceļa V572	Degradēta teritorija
3.	Graudu kalte	Zvīdriņos pie pagasta ceļa Nr.9	Nedarbojas
4.	Govju ferma Zvīdriņos	Zvīdriņos pie pagasta ceļa Nr.9	Nedarbojas
5.	Ustroņu cūku ferma	Ustroņos pie valsts ceļa P59	Degradēta teritorija
6.	Mehāniskās darbnīcas	Ustroņos pie pagasta ceļa Nr.15	
7.	Govju ferma	Vecmurānos	Degradēta teritorija
8.	Mehāniskās darbnīcas	Strupļos	Bijusī degvielas uzpildes stacija(nedarbojas) un bijušās mehāniskās darbnīcas, tagad remontdarbīcu teritorija
9.	Notekūdeņu attīrīšanas iekārtas	Strupļos	Darbojas
10.	Kokzāģētava	Strupļos	Bijušais bērnudārzs, tagad kokzāģētava
11.	Notekūdeņu attīrīšanas iekārtas	Skudnovka	Darbojas
12.	Ķimikāliju noliktava	Antoniški	Piesārņojošās vielas izvestas, palikušas drupas
13.	Cūku ferma	Taukuļos	Nedarbojas, degradēta teritorija
14.	Govju ferma	Taukuļos	Nedarbojas, degradēta teritorija
15.	Govju ferma	Taukuļos	Nedarbojas, degradēta teritorija
16.	Govju ferma	Skudnovkā pie pagasta ceļa Nr. 17	Nedarbojas
17.	Atkritumu izgāztuve „Vecmurāni”	Strupļos	Rekultivēta
18.	Lopu kapsēta		Nedarbojas
19.	Degvielas uzpildes stacija	Zvīdriņos	Slēgta
20.	Degvielas uzpildes stacija	Ustoņos	Slēgta

Avots: Sokolku pagasta padome

3.9.1. att. **Degradēta teritorija Sokolkos**

Foto: SIA „METRUM", 2007

Prasības potenciāli piesārņoto vietu apsaimniekošanai noteiktas teritorijas plānojuma ***Teritorijas izmantošanas un apbūves noteikumos***.

2004. gadā tika apzinātas un reģistrētas piesārņotas un potenciāli piesārņotās vietas Sokolku pagastā. Pēc Vides informācijas sistēmas datiem Sokolku pagastā ir sešas potenciāli piesārņotas vietas, tās ir iekļautas tabulā 3.9.1.

3.10. Civilās aizsardzības un paaugstināta riska objekti

Par iedzīvotāju dzīvību glabāšanu ugunsnelaimju, katastrofu un dabas stihiju gadījumos Sokolku pagastā atbild Valsts ugunsdzēsības un glābšanas dienesta Rēzeknes brigāde.

Sokolku pagastā var izdalīt sekojošas paaugstināta riska objektus un situācijas:

- cilvēku masu pulcēšanās objekti – iespējamie masu kultūras, sporta u.c. pasākumi (jebkura avārija var izraisīt masveida cilvēku traumatismu vai bojāeju);
- avārijas enerģētikas objektos – iespējami elektroenerģijas piegādes pārtraukumi spēcīgu vētru gadījumā, kad krītošie koki pārrauj elektrolīniju vadus;
- dzelzceļa līnija Krustpils – Rēzekne – pa kuru tiek pārvadātas bīstamas kravas;
- autoceļš A12 – tiek pārvadātas bīstamas kravas;
- mežu ugunsgrēki – sausos klimatiskos apstākļos par ugunsbīstamiem praktiski var uzskatīt visus uz sausām minerālaugsnēm augošos mežus;
- kūdras purvi - par ugunsbīstamiem var uzskatīt visus sausos kūdras purvus;
- vētras, liels aukstums, sniegputeņi – vētru gadījumā Sokolku pagastā iespējami masveida elektrolīniju un telefona līniju bojājumi, uzkrītot uz vadiem nolauztiem kokiem, sliktos laika apstākļos (it sevišķi ziemas sezonā) neizbraucami kļūst pagasta ceļi, kā rezultātā saimniecības objekti un iedzīvotāji palikt bez elektroenerģijas un telefona un citiem sakariem.

Sokolku pagasta teritorijā nav valsts aizsardzības objektu.

Atbilstoši Rēzeknes rajona plānojumam 2007 – 2019 Sokolku pagasta teritorijā nav rajona nozīmes applūšanas riska teritoriju.

Strupļu ciemā ir viena atklāta ūdens ņemšanas vieta ugunsdzēsības vajadzībām (skat. karti – „*Sokolku pagasta teritorijas plānotā (atļautā) izmantošana*"), Skudnovkas ciemā ir viens dīķis, ko var izmantot ugunsgrēka gadījumā. Tiek plānots izveidot pieslēgšanos pie ūdenstorņa Strupļu ciemā, lai vajadzības gadījumā no šejienes var paņemt ūdeni.

Civilās aizsardzības pasākumu mērķis ir aizsargāt pagasta iedzīvotājus ārkārtējās situācijas gadījumā, ko var izraisīt dabas stihijas un katastrofas, transporta un saimniecisko objektu avārijas, kā arī nekontrolētas vai neuzmanīgas cilvēku darbības.

Saskaņā ar ***Civilās aizsardzības likumu*** (26.10.2006.), kas stājies spēkā 2007. gada 1. janvārī, Valsts ugunsdzēsības un glābšanas dienesta uzdevums ir sadarbībā ar pašvaldību izstrādāt pašvaldības civilās aizsardzības plānu. Pašvaldības uzdevums ir piedalīties VUGD rīkotajos civilās aizsardzības komisiju apmācībās. Tāpat pašvaldības uzdevums ir „ja nepieciešams, evakuēt iedzīvotājus no katastrofas apdraudētajām vai skartajām teritorijām, nodrošināt iedzīvotāju uzskaiti, pagaidu izmitināšanu, ēdināšanu, sociālo aprūpi un medicīniskās palīdzības sniegšanu", kā arī veikt citus uzdevumus, ko nosaka Civilās aizsardzības likums (26.10.2006.) 9. pants.

Uz doto brīdi Sokolku pagastā nav izstrādāts civilās aizsardzības plāns.

4. Sokolku pagasta teritorijas telpiskās attīstības priekšnoteikumi

4.1. Nacionālo, reģiona un rajona plānošanas dokumentu vadlīnijas

Latvijas Nacionālais attīstības plāns 2007 – 2013

Izstrādājot Sokolku pagasta teritorijas plānojumu, tika ņemtas vērā iestrādes, kas ir Latvijas Nacionālajā attīstības plānā 2007 – 2013 gadiem.

Nacionālā plānojuma mērķis ir:

- Veicināt ilgtspējīgu valsts sociālo un ekonomisko attīstību, sekmējot saskaņotas reģionālās politikas veidošanos, nodrošinot vides aizsardzību, teritorijas un dabas resursu racionālu izmantošanu;
- Dabas un kultūrvēsturiskā mantojuma apsaimniekošana un aizsardzība, radot priekšnoteikumus efektīvai apdzīvoto vietu un infrastruktūras tīkla veidošanai.

Nacionālā plānojuma izstrādāšanas uzdevums – veicināt pretrunu novēršanu starp nozaru attīstības plānos, nacionālajās programmās un normatīvajos aktos ietvertajiem attīstības mērķiem, dot valsts interešu teritoriālo izvērsumu un tādējādi sekmēt valsts un pašvaldību interešu līdzsvarošanu. Nacionālais plānojums nodrošinās valsts interešu ievērošanu arī pārrobežu un starpvalstu plānojumos.

Nacionālajā attīstības plānā ir apskatīta dabas un enerģētisko resursu ilgtspējīga un efektīva izmantošana un dotas vadlīnijas šai ilgtspējīgajai attīstībai. Šīs vadlīnijas ir iestrādātas Sokolku pagasta teritorijas plānojumā.

Nacionālajā attīstības plānā sniegtas vadlīnijas infrastruktūras attīstīšanā un modernizācijā. Izstrādājot Sokolku pagasta teritorijas plānojuma, ņemta vērā pakalpojumu sniegšanas jomas attīstība.

Latgales plānošanas reģiona teritorijas plānojums, 2007

Latgales plānošanas reģiona teritorijas plānojumā noteiktie vispārējie Latgales reģiona attīstības virzieni:

- ekonomikas attīstība un konkurētspējas veicināšana;
- cilvēkresursu attīstība un nodarbinātības veicināšana;
- infrastruktūras attīstība;
- vides kvalitātes uzlabošana un kultūrvides saglabāšana.

Latgales reģiona teritorijas plānojums sastāv no vairākiem dokumentiem:

- Reģiona telpiskās struktūras apraksts;
- Latgales plānošanas reģiona telpiskās attīstības perspektīva;
- Latgales reģiona teritorijas plānojuma vadlīnijas;
- Vides stāvokļa pārskats;
- Grafiskā daļa.

Izstrādājot Sokolku pagasta teritorijas plānojumu, tika ņemtas dokumenta „Latgales reģiona teritorijas plānojuma vadlīnijas” iestrādes.

Latgales telpiskās struktūras plāns, 2003

Telpiskās struktūras plānošana ir instruments visaptverošu reģionālo stratēģiju sasniegšanai un īstenošanai un pamats kvalitatīvai attīstībai. Struktūrplānošanas mērķis ir „sasniegt vēlamo telpas attīstību", lai iegūtu tādu loģiski saskaņotu un praktiski realizējamu telpisko struktūru, kas nodrošinātu ilgtspējīgu un augstu darba un dzīves vides kvalitāti.

Telpiskās struktūras plāna mērķis ir nodrošināt ietvaru konkrētas teritorijas telpiskajai attīstībai. Tas ietver teritoriju izvēli dažādām aktivitātēm(bieži savstarpēji konfliktējošām) zemes izmantošanai, būvniecībai un infrastruktūrai.

Pēc Latgales telpiskā struktūrplāna piedāvātās Latgales apdzīvoto vietu klasifikācijas, Sokolku pagasts tiek pieskaitīts pie zemākā līmeņa, kur ietilpst vietējo pašvaldību centri – ciems Strupļi.

Pēc J. Turlaja un G. Millina pētījuma „Apdzīvotās vietas Latvijā. Klasifikācija, kritēriji, apdzīvotu vietu saraksts, kartes" Strupļi pieder pie vidēji lielo ciemu klases.

Latgales telpiskajā struktūrplānā, ņemot vērā ģeogrāfisko un funkcionālo aspektu, tika izdalītas sešas koherentās teritorijas: Daugavas ieleja, Centrālais un austrumu mitrāju apgabals; Ezerzeme; Ziemeļu mežu apgabals; Lauksaimniecības apgabals un Pierobeža.

Dabas un kultūras mantojums ir unikāla ekonomiskā vērtība, kas aizvien pieaug, to rūpīgi saglabājot un pareizi apsaimniekojot, dabas un kultūras mantojums var kalpot par pamatu tūrisma attīstībai.

Izstrādājot Sokolku pagasta teritorijas plānojumu, tika ņemta vērā esošās telpiskās struktūras sintēze Latgales reģiona lauku teritorijām. Tiek izvērtētas gan reģiona stiprās puses un iespējas, gan arī vājās puses un draudi.

Rēzeknes rajona teritorijas plānojums 2007 – 2019

Izstrādājot Sokolku pagasta teritorijas plānojumu, tika ņemtas vērā iestrādes, kas ir Rēzeknes rajona teritorijas plānojumā 2007 – 2019 gadiem

Rēzeknes rajona teritorijas plānojums izstrādāts ar mērķi noteikt vispiemērotāko Rēzeknes rajona teritorijas izmantošanu, ievērojot likumdošanā noteiktos nosacījumus, pašvaldības, uzņēmumu un vietējo iedzīvotāju intereses, veicinot pievilcīgas dzīves vides attīstību un investīciju piesaisti Rēzeknes rajonam.

Rēzeknes rajons ir ērti sasniedzams, konkurētspējīgs rajons ar attīstītu daudznozaru ekonomiku. Vietējo iedzīvotāju augstais dzīves līmenis balstās uz dinamisku mazo un vidējo uzņēmumu attīstību un daudzveidīgu izglītības, kultūras, sporta, veselības un sociālās aprūpes pakalpojumu pieejamību visiem sabiedrības locekļiem.

Rēzeknes rajona teritorijas plānojumā tiek uzskaitītas riska teritorijas. Šīs teritorijas tika ņemtas vērā, izstrādājot Sokolku pagasta teritorijas plānojumu.

Viens no pašreizējās vides politikas uzdevumiem ir samazināt piesārņojuma nelabvēlīgo ietekmi uz vidi. Tas ietver arī pasākumus, kuri vērsti, lai apzinātu un samazinātu potenciāli piesārņotu vietu daudzumu un veiktu sanācijas darbus vietās, kur ir notikusi piesārņošana.

Rēzeknes rajonā izvirzītas šādas galvenās esošo un slēgto objektu grupas, kuras uzskatāmas par potenciāli piesārņotām vai piesārņotām vietām:

- Sadzīves atkritumu izgāztuves;
- Ķīmikāliju novietnes;
- Mehāniskās darbnīcas, to teritorijas;
- Degvielas uzpildes stacijas;
- Kapsētas (dzīvnieku;)

- Katlu mājas;
- Notekūdeņu attīrīšanas iekārtas;
- Fermas.

Izstrādājot Sokolku pagasta teritorijas plānojumu, tika izvērtētas iespējamās potenciāli piesārņotas vietas (skat. 3.9.4. nodaļu), kas attēlotas ***Grafiskajā daļā,*** kartē – „Sokolku pagasta teritorijas plānotā (atļautā) izmantošana" M 1:10 000.

4.2. Teritorijas attīstības koncepcija

Sokolku pagasta teritorijas plānojums ir veidots, lai dotu pašvaldībai jaunas attīstības iespējas, nodrošinātu tās atsevišķu teritoriju pilnvērtīgu funkcionēšanu, inženiertehnisko un transporta nodrošinājumu, tajā laikā saglabājot dabas un kultūrvēsturiskās vērtības.

Lai pagasta teritorija netiktu haotiski apbūvēta, teritorijas plānojums nosaka telpiskās attīstības galvenos principus:

- Apbūve tiek koncentrēta jau esošo ciemu robežās, galvenokārt Strupļu, tādējādi izmantojot jau esošos inženiertīklus un pakalpojumus;
- Tiek saglabātas un attīstītas esošās ražošanas teritorijas;
- Tiek saglabāts un attīstīts pagasta iekšējo ceļu tīkls.

4.2.1. Apdzīvojuma struktūra

Teritorijas plānojums paredz attīstīt pagasta centru – Strupļu, koncentrējot tur gan dzīvojamo apbūvi, gan pakalpojumu sniegšanu.

Teritorijas plānojumā ir noteikta ciema robeža (skat. ***Grafiskā daļa*** – karte „Strupļu ciema teritorijas pašreizējā izmantošana, aizsargjoslas" M 1:10 000), izslēdzot lielās lauksaimniecības teritoriju platības, kas funkcionāli/ telpiski nav saistītas ar pārējo ciema teritoriju.

4.2.2. Dabas teritorijas

Teritorijas plānojums paredz maksimāli saglabāt esošās dabas teritorijas. Dabas teritorijas ietver sevī: Strupļu ciemā esošās koku audzes (meži), pļavas, upju un ezeru krasti, mitrāji un citas neapbūvētas un neapbūvējamas platības ar dabisku veģetāciju.

Dabas teritorijas var tikt pārveidotas par *Labiekārtotām koplietošanas teritorijām*.

4.2.3. Inženierinfrastruktūra

Ūdensvads un kanalizācija

Sokolku pagasta centrā – Strupļos plānots izbūvēt ūdens atdzelžošanas sistēmas dzeramajam ūdenim. Ūdensvads ir rekonstruēts 2000. gadā un uz doto brīdi netiek plānoti jauni remontdarbi.

Dilmaņu pamatskolas urbumam tiek plānots iebūvēt filtrus ūdens atdzelžošanas sistēmai.

Ielu apgaismojums

Sokolku pagasta padome plāno renovēt Strupļu ciema ielu apgaismojumu, uzstādot laternas uz vietējās nozīmes ielām.

Atkritumu apsaimniekošana

Sokolku pagasts piedalās atkritumu apsaimniekošanas projektā "Austrumlatgales reģiona sadzīves atkritumu apsaimniekošanas projekts 500-", daļēji finansējot atkritumu poligona izbūvi reģionā (Rēzeknes un Ludzas rajons).

Pēc Austrumlatgales reģiona atkritumu poligona „Križevnieki" izbūvēšanas, atkritumi tiks deponēti tur. Sokolku pagastā, iesaistoties Austrumlatgales atkritumu apsaimniekošanas projektā, ir paredzēts ieviest atkritumu šķirošanu.

Plāns paredz īstermiņa perspektīvā līdz 2013.gadam ar atkritumu dalītās vākšanas punktiem nodrošināt vismaz vienu šādu punktu visos lauku ciematos.

Projekta galvenie elementi īstermiņa perspektīvā:

- SIA ALAAS attīstība un nostiprināšana par jaunā poligona izveidi un ekspluatāciju;
- mūsdienīga atkritumu poligona izveide un ekspluatācija;
- atkritumu šķirošanas centru izveide Rēzeknē (poligonā) un Ludzā;
- esošo 6 izgāztuvju pilnīga slēgšana un 28 izgāztuvju rekultivācija;
- kompostēšanas laukuma izveide poligonā un Ludzā;
- atkritumu šķirošanas sistēmas izveides uzsākšana, izveidojot dalītās vākšanas punktus un 7 laukumus šķiroto atkritumu pieņemšanai no iedzīvotājiem.

4.2.4. Satiksmes infrastruktūra

Autoceļi

Sokolku pagasta attīstību būtiski kavē melnā seguma trūkums pagastā esošajiem valsts autoceļiem.

Strupļu ciema centrā automašīnas tiek novietotas pie pagasta ēkas, līdz ar to tiek plānots izveidot autostāvvietu pretim pagasta padomei, lai atvieglotu satiksmi pa ielu. Strupļu ciema ielām paredzēts mainīt segumu.

Tiek plānots rekonstruēt tiltu pāri Tiskādes upei ciema teritorijā.

Teritorijas plānojuma ietvaros tika noteiktas sarkanās līnijas Strupļu ciema ielām, kas var tikt koriģētas (skat. ***Teritorijas izmantošanas un apbūves noteikumi***).

Dzelzceļš

VAS „Latvijas dzelzceļš" dzelzceļa iecirknī Krustpils - Rēzekne plāno:

- Rekonstruēt vilcienu kustības signalizācijas, centralizācijas un bloķēšanas iekārtas, kā arī elektroapgādes līnijas (2007. – 2009. g.);
- Veikt sakarsušo bukšu atklāšanas iekārtu modernizāciju;
- Perspektīvā veikt iecirkņa elektrifikāciju ar maiņstrāvu 25 kV;
- Ievest vienoto dzelzceļa mobilo komunikāciju GSM – Rail sistēmu.

4.2.5. Tūrisma potenciāls

Sokolku pagastam cauri tek Maltas upe, kas ir peldvieta pagasta iedzīvotājiem.

Sokolku pagasta padome plāno labiekārtot pludmali pie Maltas upes pašvaldības īpašumā. Pludmalē paredzēts izveidot normatīviem aktiem atbilstošu publisko peldvietu, kā arī ierīkot ģērbtuves, uzstādīt soliņus.

Sokolku pagastā nav ezeru, līdz ar to nevar plānot tūrisma attīstību pie ezeriem, kā arī nevar plānot motorizēto ūdens braucamlīdzekļu izmantošanu



4.2.1. att. **Pludmale pie Maltas upes**

Foto: SIA „METRUM”, 2007

5. Teritorijas plānotā (atļautā) izmantošana

5.1. Apbūves un izmantošanas teritorijas

Teritorijas zonējums nosaka Sokolku pagasta teritorijas funkcionālo organizāciju, teritorijas izmantošanas veidu un noteikumus teritorijas izmantošanai.

Sokolku pagasta teritorijas plānojuma grafiskajā materiālā ir attēlots teritorijas zonējums – apbūves un izmantošanas teritorijas.

Teritorijas izmantošanas un apbūves noteikumos ir attēloti atsevišķu teritoriju izmantošanas noteikumi, atļautā un aizliegtā izmantošana, teritoriju definīcijas un apbūves noteikumi.

Sokolku pagastā noteikti 14 teritoriju izmantošanas veidi:

1. Savrupmāju un mazstāvu dzīvojamās apbūves teritorijas;
2. Daudzdzīvokļu dzīvojamās apbūves teritorijas;
3. Lauku tipa dzīvojamās apbūves teritorijas
4. Sabiedrisko un darījuma objektu apbūves teritorijas;
5. Ražošanas, darījumu un tehnisko objektu teritorijas;
6. Tehnisko objektu teritorijas;
7. Satiksmes infrastruktūras teritorijas;
8. Lauksaimniecībā izmantojamās teritorijas;
9. Mazdārziņu teritorijas;
10. Mežu teritorijas;
11. Ūdeņu teritorijas;
12. Labiekārtotas koplietošanas teritorijas;
13. Dabas teritorijas;
14. Kapsētu teritorijas.

Savrupmāju un mazstāvu dzīvojamās apbūves teritorijas

Savrupmāju un mazstāvu dzīvojamās apbūves teritorijas nozīmē zemesgabalus, kur galvenais zemes izmantošanas veids ir savrupmāju, dvīņu māju vai mazstāvu daudzdzīvokļu māju apbūve, bet sekundārais – cita atļautā izmantošana.

Primārais (galvenais) izmantošanas veids:

- Savrupmāja (ģimenes dzīvojamā māja);
- dvīņu māja;
- rindu mājas;
- saimniecības ēka, garāža, nojume.

Sekundārais izmantošanas veids:

- mazumtirdzniecības iestāde;
- telpas individuālā darba vajadzībām;

- sadzīves pakalpojumu uzņēmums;
- sabiedriska iestāde;
- ārstniecības iestāde;
- autostāvvietas;
- siltumnīca;
- garāža;
- augļu dārzs, sakņu dārzs, daiļdārzs.

Daudzdzīvokļu dzīvojamās apbūves teritorijas

Daudzdzīvokļu dzīvojamās apbūves teritorijas nozīmē zemes vienības, kur primārais zemes izmantošanas veids ir dzīvojamā apbūve ar galvenokārt jau esošo daudzstāvu dzīvokļu namu apbūvi ar īres vai privātiem dzīvokļiem, bet sekundārais - citas šajā teritorijā atļautās izmantošanas, kas parasti izvietojamas dzīvojamo namu pirmajos stāvos un nerada videi būtisku piesārņojumu.

Primārais (galvenais) izmantošanas veids:

- daudzdzīvokļu dzīvojamo ēku apbūve;
- teritorijas labiekārtojums, apstādījumi;
- autostāvvietas.

Sekundārais izmantošanas veids:

- sabiedriska organizācija;
- mazumtirdzniecības, pakalpojumu objekts;
- vietējas nozīmes sporta būve, laukums;
- saimniecības ēkas un garāžas (bloķētas), ja funkcionāli tās ir saistītas ar daudzdzīvokļu ēku.

Sabiedrisko un darījumu objektu apbūves teritorijas

Sabiedrisko un darījumu objektu teritorijas ir tās teritorijas, kur primārais zemes izmantošanas veids ir sabiedriskās iestādes, kas kalpo sabiedriskiem vai sociāliem nolūkiem un ietver arī valsts, pašvaldības, reliģisku, izglītības, labklājības, labdarības, kā arī darījumu iestādes, pakalpojumu un mazumtirdzniecības objektus.

Primārais izmantošanas veids:

- Finansu un kredītiestāžu, kā arī biroju ēku apbūve;
- Tirdzniecības centru, atsevišķu veikalu, tirgu un sadzīves pakalpojumu ēku apbūve;
- Restorānu, bāru un kafejnīcu apbūve;
- Viesnīcu, moteļu ēku apbūve;
- Masu atpūtas un izklaides pasākumu ēku apbūve;
- Izglītības iestādes;
- Pārvaldes iestādes;
- Kultūras iestādes;

- Ārstniecības iestādes;
- Sociālās aprūpes teritorijas;
- Reliģiskas iestādes;
- Autoostas, dzelzceļa stacijas.

Sekundārais izmantošanas veids:

- Inženiertehniskās apgādes tīkli un objekti;
- Saimniecības ēka, garāža;
- Savrupmāja, dzīvoklis;
- Autostāvvietas.

Lauku tipa dzīvojamās apbūves teritorijas

Lauku tipa dzīvojamās apbūves teritorijas plānojumā noteiktas teritorijas, kur primārais zemes izmantošanas mērķis nav lauksaimnieciskā darbība, bet dzīvojamā un darījuma apbūves teritorija ar paredzamu augstāku apbūves intensitāti un lauku teritorijas labiekārtojumu.

Primārais izmantošanas veids:

- Vienģimenes, divģimeņu dzīvojamo māju apbūve;
- Dvīņu māja;
- Viensēta;
- Rindu māja;
- Darījumu rakstura un tūrisma objekts;
- Lauksaimnieciskā izmantošana;
- Augļu dārzs, daiļdārzs.

Sekundārais izmantošanas veids:

- Sabiedrisks objekts;
- Telpas individuālā darba vajadzībām;
- Saimniecības ēka, palīgēka;
- Siltumnīca;
- Autostāvvietas.

Sabiedrisko un darījumu objektu apbūves teritorijas

Sabiedrisko un darījumu objektu teritorijas ir tās teritorijas, kur primārais zemes izmantošanas veids ir sabiedriskās iestādes, kas kalpo sabiedriskiem vai sociāliem nolūkiem un ietver arī valsts, pašvaldības, reliģisku, izglītības, labklājības, labdarības, kā arī darījumu iestādes, pakalpojumu un mazumtirdzniecības objektus.

Primārais izmantošanas veids:

- Finansu un kredītiestāžu, kā arī biroju ēku apbūve;
- Tirdzniecības centru, atsevišķu veikalu, tirgu un sadzīves pakalpojumu ēku apbūve;
- Restorānu, bāru un kafejnīcu apbūve;

- Viesnīcu, moteļu ēku apbūve;
- Masu atpūtas un izklaides pasākumu ēku apbūve;
- Izglītības iestādes;
- Pārvaldes iestādes;
- Kultūras iestādes;
- Ārstniecības iestādes;
- Sociālās aprūpes teritorijas;
- Reliģiskas iestādes;
- Autoostas, dzelzceļa stacijas.

Sekundārais izmantošanas veids:

- Inženiertehniskās apgādes tīkli un objekti;
- Saimniecības ēka, garāža;
- Savrupmāja, dzīvoklis;
- Autostāvvietas.

Ražošanas, darījumu un tehnisko objektu teritorijas

Ražošanas, darījumu un tehnisko objektu teritorijas nozīmē zemes gabalus, kur primārais zemes un tur atrodošos ēku, būvju vai to daļu izmantošanas veids ir ražošanas uzņēmumu, darījuma objektu apbūve, darbnīcu, noliktavu, transporta uzņēmumu un citu tehnisko objektu izvietojums un darbība.

Primārais izmantošanas veids:

- Vispārīgās ražošanas uzņēmums;
- Vieglās ražošanas uzņēmums;
- Kokapstrādes uzņēmumu apbūve;
- Lauksaimniecības produkcijas ražošanas un pārstrādes uzņēmumu apbūve;
- Darījumu objektu apbūve;
- Tirdzniecības un/vai pakalpojumu objekts;
- Sabiedrisko garāžu apbūve;
- Noliktavu apbūve, atklātas noliktavu teritorijas un atklātā uzglabāšana;
- Degvielas un gāzes uzpildes stacijas;
- Tehniskās apkopes stacijas.

Sekundārais izmantošanas veids:

- Pārvaldes iestāde;
- Dzīvoklis, savrupmāja;
- Saimniecības ēkas
- Viensēta un saimniecības ēkas lauku teritorijā noteiktajām ražošanas apbūves teritorijām.

Tehnisko objektu teritorijas

Tehnisko objektu teritorijas ir nozīmē zemes gabalus, kur primārais zemes un tur atrodošos ēku, būvju vai to daļu izmantošanas veids ir komunālās saimniecības objektu izvietošana, līnījbūvju objektu, tehniskās infrastruktūra, darbnīcu, noliktavu, transporta uzņēmumu un citu tehnisko objektu izvietojums un darbība.

Primārais izmantošanas veids:

- Inženiertehniskās apgādes tīkli un objekti;
- Notekūdeņu attīrīšanas ietaises;
- Ūdensapgādes urbumi un torņi;
- Noliktavu apbūve;
- Stāvvietas;
- Degvielas uzpildes un gāzes uzpildes stacija.

Sekundārais izmantošanas veids:

- Vairumtirdzniecības iestāde;
- Darījumu iestāde.

Satiksmes infrastruktūras teritorijas

Satiksmes infrastruktūras teritorijas galvenie zemes izmantošanas veidi ir autoceļi, ielas, gājēju un velosipēdistu celiņš, kā arī ar tiem saistītā apbūve – tilti, sabiedriskā transporta pieturas, atklātās autostāvvietas.

Primārais izmantošanas veids:

- Valsts autoceļi;
- Pašvaldības autoceļi un ielas;
- Dzelzceļa satiksmes infrastruktūra;
- Dzelzceļa apkalpes būves, noliktavas, laukumi, peroni, estakādes, signālierīces u.c..
- Dzelzceļa infrastruktūras objekti;
- Gājēju un velosipēdistu celiņi;
- Māju un uzņēmumu pievedceļi un citi ceļi;
- Tilti;
- Sabiedriskā transporta pieturas;
- Servitūta ceļi.

Sekundārais izmantošanas veids:

- Inženiertehniskās apgādes tīkli un objekti;
- Atklātās autostāvvietas;
- Ar ceļu funkciju saistītie objekti.

Lauksaimniecībā izmantojamās teritorijas

Lauksaimniecībā izmantojamā teritorija nozīmē zemesgabalu ar vai bez dzīvojamās mājas, kur primārais ir zemes izmantošana, lai ražotu lauksaimniecības produktus savam patēriņam un arī pārdošanai, tos saglabātu, daļēji apstrādātu, bet sekundārais – citas šajā teritorijā atļautās izmantošanas.

Primārais izmantošanas veids:

- lauksaimnieciskā izmantošana;
- dārzeņkopība, augļkopība;
- biškopība;
- lopkopība, lopkopības ferma;
- kokaudzētava;
- komposta sagatavošana;
- dzīvojamā māja;
- saimniecības ēkas (kūts, klēts, šķūnis, nojume, pirts, siltumnīca, pagrabs);

Sekundārais izmantošanas veids:

- lauksaimniecības produkcijas pārstrādes uzņēmums;
- viesu māja, pansija, atpūtas un sporta būve;
- dīķu saimniecība;
- telpas individuālam darbam;
- tirdzniecības un pakalpojumu objekts;
- telšu vieta;
- koku un citu dekoratīvu stādījumu ierīkošana;
- atklāta uzglabāšana.

Mazdārziņu teritorijas

Kā mazdārziņu teritorijas Sokolku pagasta teritorijas plānojumā nozīmē zemesgabalu, kur zemes izmantošanas mērķis ir laukkopības produkcijas ražošana savam patēriņam.

Izmantošanas veids:

- Augļu un sakņu dārzi;
- Siltumnīca, lecekts;
- Dārza inventāra noliktava.

Meža teritorijas

Teritorijas plānojumā kā mežu teritorijas ir noteiktas mežu, krūmāju, jaunaudžu un izcirtumu teritorijas, zeme zem meža infrastruktūras objektiem, mežā ietilpstoši un tam piegulošie klajumi, purvi un lauces.

Atļautā izmantošana:

- Mežsaimniecība;
- Kokmateriālu sagatavošana;

- Dabas aizsardzība;
- Rekreācija.

Ūdeņu teritorijas

Ūdeņu teritorijas ir sabiedrībai pieejamas ūdensobjektu teritorijas, kas ietver dabīgas vai mākslīgas ūdenstilpes (ezerus, dīķus u.c.) un ūdensteces (upes, strautus u.c.), kuru izmantošana saistīta ar ūdenssaimniecību, rekreāciju, virszemes ūdeņu noteci un uzkrāšanos, kā arī ekosistēmas uzturēšanu.

Atļautā izmantošana:

- Ūdens uzkrāšana un novadīšana;
- Sporta nodarbības, rekreācija un atpūta;
- Zivju ieguve (atbilstoši valstī spēkā esošajiem normatīvajiem aktiem).

Labiekārtotas koplietošanas teritorijas

Labiekārtošanas koplietošanas teritorijas ir teritorijas, kas paredzētas iedzīvotāju atpūtai, kurās ir veikts teritoriju labiekārtojums soliņi, takas, ģērbtuves utt.

Primārais izmantošanas veids:

- Labiekārtotas pludmales;
- Peldvietas;
- Brīvdabas estrāde;
- Atpūtas vietu ierīkošana;
- Gājēju takas, sporta trases (piem., slēpošanas trases);
- Rekreācijai nepieciešamās būves- ģērbtuves, tualetes, u.tml.;
- Informācijas infrastruktūras izvietošana;
- Apstādījumu un zālāju ierīkošana, to apkope.

Sekundārais izmantošanas veids:

- Autostāvvietas;
- Inženiertehniskās apgādes tīkli un objekti.

Dabas teritorijas

Kā dabas teritorijas Sokolku pagasta teritorijas plānojumā ir noteiktas Strupļu ciemā esošās koku audzes (meži), parki, pļavas, upju un ezeru krasti, mitrāji, purvi un citas platības ar dabisku veģetāciju, kur apbūve nav galvenais zemes izmantošanas veids.

Primārais izmantošanas veids:

- Dabas aizsardzība un izziņa, mikroklimata uzlabošana, atpūta, dabas tūrisms;
- Apstādījumu un zālāju ierīkošana, to apkope.

Sekundārais izmantošanas veids:

- Atpūtas vietu ierīkošana;
- Informācijas infrastruktūras izvietošana;

- Gājēju takas, sporta trases (piem. slēpošanas);
- Autostāvvietas;
- Īslaicīgas lietošanas būves (piem. ģērbtuves, tualetes).

Kapsētu teritorijas

Kapsētu teritorijas ir nodalītas teritorijas, kurās gan vēsturiski ir notikuši, gan pašlaik tiek veikti apbedījumi.

Atļautā izmantošana:

- Apbedījumu ierīkošana un uzturēšana;
- Ar apbedīšanu saistīto ceremoniālo ēku apbūve;
- Labiekārtojuma ierīkošana (piemineklļi, soliņi, celiņi, u.c.)

5.2. Aizsargjoslas un tauvas josla

5.2.1. Aizsargjoslas

Aizsargjoslu noteikšanu un aizsardzības režīmu nosaka "**Aizsargjoslu likums**" (25.02.1997. ar grozījumiem: 21.02.2002., 19.06.2003., 22.06.2005.), un no tā izrietošie normatīvie akti.

Aizsargjoslās ir jāievēro saimnieciskās darbības aprobežojumi, ko nosaka „**Aizsargjoslu likums**" un no tā izrietošie normatīvie akti.

Atbilstoši Ministru kabineta 19.10.2004. noteikumiem Nr.883 "Teritorijas plānošanas noteikumi" 24.3.2. punktam ***Sokolku pagasta teritorijas plānojuma grafiskajā daļā*** parādītas tās aizsargjoslas, kuru attēlošana iespējama izvēlētajā kartes mērogā (ciema teritorija mērogs 1:5000, pagasta teritorija 1: 10000).

Sokolku pagasta teritorijas izmantošanas un apbūves noteikumos uzskaitītas:

- Vides un dabas resursu aizsardzības aizsargjoslas;
- Ekspluatācijas aizsargjoslas;
- Sanitārās aizsargjoslas;
- Drošības aizsargjoslas,

kā arī noteikts šo aizsargjoslu lielums konkrētajiem objektiem.

Pie Vides un dabas resursu aizsardzības aizsargjoslām pieskaitāmas Virszemes ūdensobjektu aizsargjoslas, Aizsargjoslas ap ūdens ņemšanas vietām, Aizsargjoslas ap purviem.

Pie Ekspluatācijas aizsargjoslām pieskaitāmas ir Aizsargjoslas gar ielām, autoceļiem un dzelzceļu, Aizsargjoslas gar sakaru līnijām, Aizsargjoslas gar elektriskajiem tīkliem, Aizsargjoslas gar siltumtīkliem, Aizsargjoslas ap ūdensvadu un kanalizācijas tīkliem, Aizsargjoslas ap meliorācijas būvēm, Aizsargjoslas ap ģeodēziskajiem punktiem.

Pie Sanitārām aizsargjoslām pieder Aizsargjoslas ap kapsētām, Aizsargjoslas ap notekūdeņu attīrīšanas iekārtām

Pie Drošības aizsargjoslām pieder Aizsargjoslas gar dzelzceļiem, pa kuriem pārvadā naftu, naftas produktus, bīstamas ķīmiskās vielas un produktus.

5.2.2. Tauvas josla

Ar zveju vai kuģošanu un citām ar to saistītām darbībām gar ūdeņu krastiem ir nosakāma tauvas josla. Tauvas josla nav jānosaka, ja privātie ūdeņi visā to platībā un tiem piegulošās sauszemes daļa pieder vienam un tam pašam īpašniekam un zvejas tiesības šajos ūdeņos nepieder valstij. Tauvas joslu nosakāmā saskaņā ar Zvejniecības likumu (28.04.1995., ar grozījumiem: 01.10.1997., 29.10.1998., 17.02.2000., 18.01.2001., 19.06.2003., 30.10.2003., 30.09.2004., 26.05.2005.).

Sokolku pagasta teritorijas izmantošanas un apbūves noteikumos noteikts tauvas joslas platums gar privātiem un gar pārējo ūdeņu krastiem.

Dabiskās tauvas joslas platums ir:

a) gar privāto ūdeņu krastiem - 4 metri;

b) gar pārējo ūdeņu krastiem - 10 metri.

5.3. Detālplānojuma teritorijas

Detālplānojums ir pamats jaunu zemes vienību noteikšanai un esošu zemes vienību izmaiņām, kā arī detalizētāku prasību izstrādāšanai, kuras nav uzrādītas Sokolku pagasta teritorijas plānojumā. Ja tiek mainīta plānotā (atļautā) teritorijas izmantošana, ir jāizstrādā pagasta teritorijas plānojuma grozījumus (skat. 6. nodaļu) un tos apstiprina atbilstoši noteiktajai procedūrai (MK noteikumi 19.10.2004. Nr. 883 „Vietējās pašvaldības teritorijas plānošanas noteikumi"). Līdz plānošanas pabeigšanai šajās teritorijās atļauta tikai esošā izmantošana un attīstība tikai ar pagaidu statusu. Plānotā teritorijas izmantošana un apbūve nedrīkst būt pretrunā ar Sokolku pagasta teritorijas plānojuma vadlīnijām.

Teritorijas plānojums nosaka teritorijas, kurās obligāti izstrādājami detālplānojumi vienlaikus visai teritorijai, aptverot visus zemes īpašumus, lai teritorijas labiekārtojums, inženierapgāde un ielu tīkls tiktu risināts kompleksi.

Detālplānojumus jāizstrādā:

- Neapbūvētās Strupļu ciema teritorijās, kur teritorijas plānojumā nav pietiekami detalizēti teritorijas izmantošanas un apbūves noteikumi;
- Ja teritorijas plānojums nepietiekami nosaka konkrētu zemes vienību teritorijas izmantošanas un apbūves nosacījumus;
- Ja paredzams sadalīt zemesgabalu apbūves platībās atbilstoši atļautajai izmantošanai;
- Kompleksai teritorijas apbūvei, paredzot satiksmes infrastruktūras izveidi, kā arī inženierkomunikāciju izbūvi;
- Lai realizētu plānoto teritorijas izmantošanu neapbūvētās platībās vai zemesgabalos, kas robežojas ar dabīgo ūdeņu teritorijām;
- Pirms jaunas būvniecības uzsākšanas sabiedriskās un darījumu, kā arī ražošanas un tehnisko objektu teritorijās, ja esošie apbūves un teritorijas izmantošanas nosacījumi konkrētam gadījumam ir nepietiekami;
- Ja tiek plānota jaunu ielu un ceļu izbūve;
- Pirms jaunas degvielas uzpildes stacijas būvniecības;
- Plānojot apdzīvotu vietu atsevišķu daļu vai kopumā turpmākās apbūves, komunikāciju, labiekārtojuma realizācijas iespējas un telpiskās attīstības stratēģiju.

Detālplānojums jāizstrādā arī tām teritorijām, kuras uzrādītās ***Grafiskajā daļā*** – kartē „Sokolku pagasta teritorijas plānotā (atļautā) izmantošana" M 1:10 000.

Kartē atzīmētas teritorijas pie valsts autoceļa V572, kas paredzētas kā *Ražošanas. darījumu un tehnisko objektu apbūves teritorijas*. Detālplānojums jāizstrādā, lai kompleksi risinātu dažādu inženierkomunikāciju izbūvi, paredzot pieslēgumus pie ceļiem un citām inženierkomunikācijām.

6. Teritorijas plānojuma grozīšanas kārtība

Teritorijas plānojums ir praktisks Sokolku pagasta dokuments. Pagasta teritorijas plānojuma grozīšanas nepieciešamību var radīt:

- nacionālā, reģionālā vai rajona teritorijas plānojuma izstrādāšana un pagasta plānojuma neatbilstība tiem;
- izmaiņas pagasta attīstības programmā;
- valsts administratīvi teritoriālā reforma;
- zemes īpašnieku intereses, kas nav pretrunā ar sabiedrības interesēm.

Teritorijas plānojumā grozījumus var ierosināt:

- Sokolku pagasta padome;
- juridiskas personas;
- fiziskas personas.

Grozījumi pagasta teritorijas plānojumā tiek izdarītas atbilstoši Latvijas Republikas normatīvo aktu prasībām.

Izmantoto literatūras un avotu saraksts

1) Aizsargjoslu likums
2) Austrumlatgales reģiona atkritumu apsaimniekošanas plāns, 2005. gada maijs
3) Enciklopēdija „Latvijas Daba", „Latvijas enciklopēdija", Rīga, 1994, 1.-6. sējums
4) http://oas.vdc./index.html
5) Juskevičs V., Misāns J., Mūrnieks A., Skrebels J., 2003. Latvijas ģeoloģiskā karte (M1:200000). – Rīga. Vides ministrija
6) Latgales reģiona teritorijas plānojums, 2007
7) Latgales telpiskās struktūras plāns, 2003
8) Latvijas Nacionālais attīstības plāns (2007. – 2013.)
9) Latvijas pagasti, Enciklopēdija. Latvijas pagasti, novadi, pilsētas un lauku teritorijas, A/s „Preses Nams", 2001
10) Latvijas Vides, ģeoloģijas un meteoroloģijas aģentūras datu bāze
11) LR Ministru kabineta 2004.gada 19.oktobra noteikumu Nr.883 "Vietējās pašvaldības teritorijas plānošanas noteikumi"
12) Pilsonības un migrācijas lietu pārvaldes dati
13) Rēzeknes rajona teritorijas plānojums 2007 – 2019, 2006
14) Sokolku pagasta padomes informācija
15) Sokolku pagasta teritorijas attīstības programma, SIA „Reģionālie projekti", 2001
16) Sokolku pagasta teritorijas plānojuma 1. redakcija, SIA „Reģionālie projekti", 2001
17) Valsts zemes dienesta dati
18) www.pmlp.gov.lv
19) www.raplm.gov.lv
20) www.vgd.gov.lv
21) www.vidm.gov.lv

Pielikumi

Pielikums Nr. 1

Strupļu ciema robeža

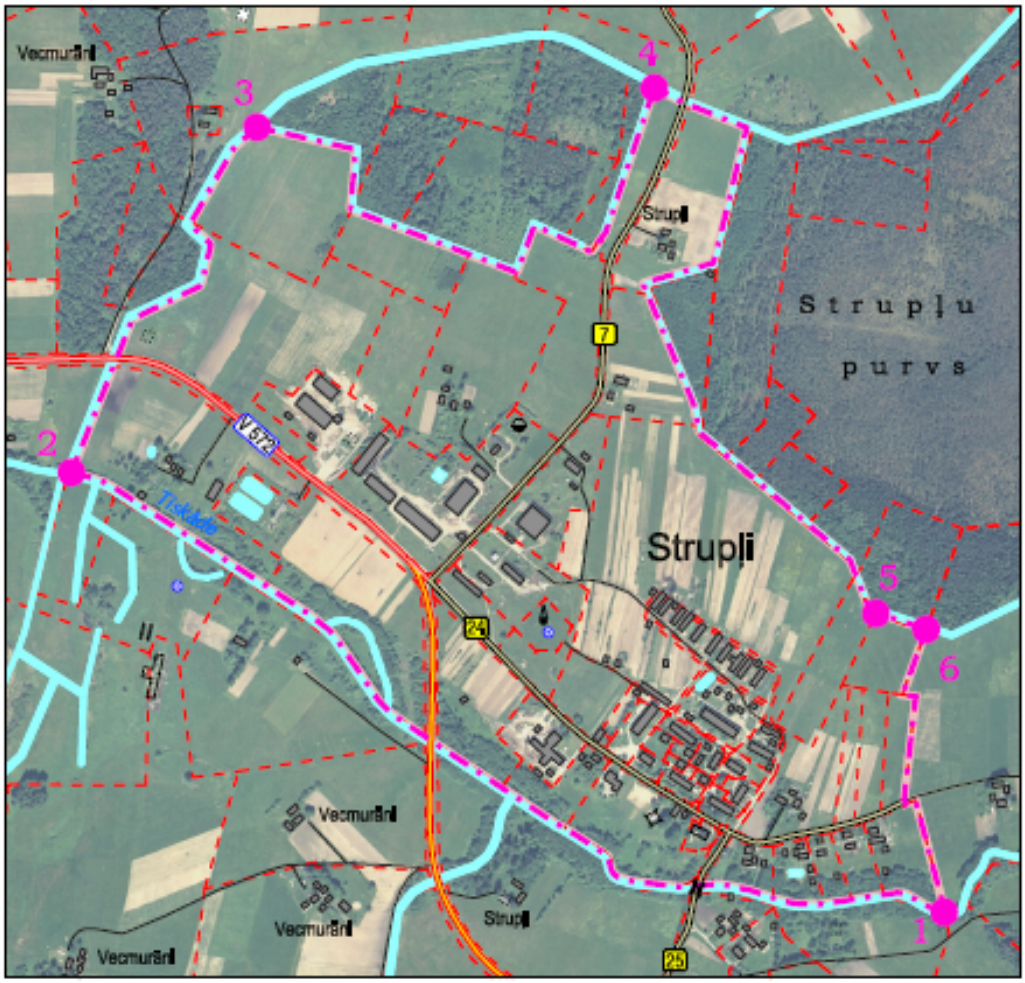

1	Tiskādes upes un grāvja krustpunkts pie zemes vienības ar kadastra numuru 78900030145
1 – 2	Ciema robeža iet ZA virzienā pa grāvi gar zemes vienību ar kadastra numuru 78900030145, 78900030053, 78900030049 rietumu robežām
2 – 3	Ciema robeža iet austrumu virzienā pa zemes vienību ar kadastra numuriem 78900030049, 78900030052, 78900030001 ziemeļu robežām, pa meliorācijas grāvi
3 – 4	Ciema robeža iet pa novadgrāvi dienvidu virzienā gar zemes vienību ar kadastra numuriem 78900030001, 78900030002, 78900030094, 78900030190 austrumu robežām
4 – 5	Ciema robeža iet zemes vienības ar kadastra numuru 78900030216 ziemeļu robežu
5 – 6	Ciema robeža iet pa zemes vienību ar kadastra numuriem 78900030216, 78900030136, 78900030162 austrumu robežu līdz Tiskādes upei
6 – 1	Ciema robeža iet pa Tiskādes upi rietumu virzienā līdz Tiskādes upes un grāvja krustpunkts pie zemes vienības ar kadastra numuru 78900030145

Pielikums Nr. 2

Ūdensvada un kanalizācijas shēma Strupļu ciemā

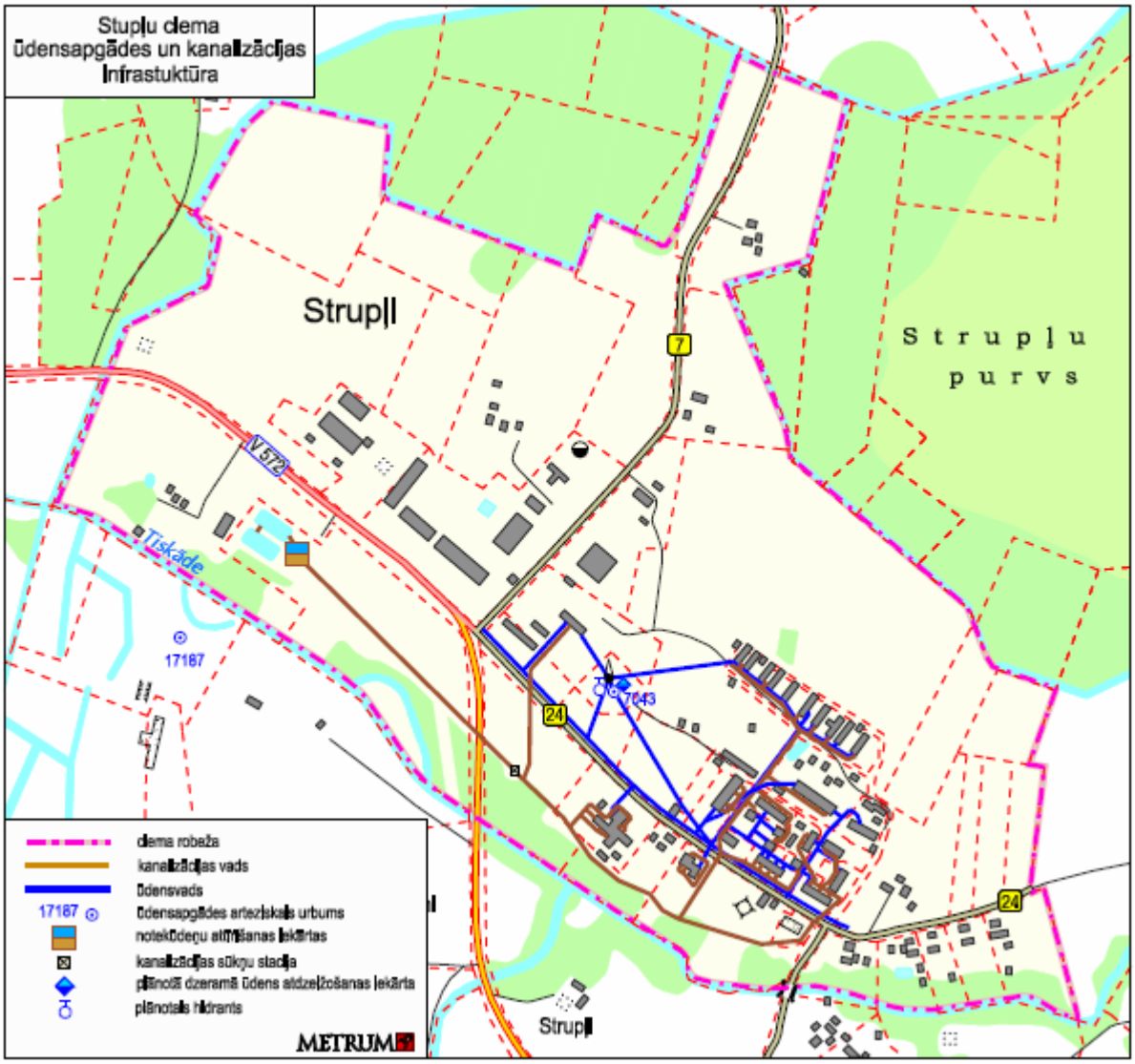

Pielikums Nr. 3

Strupļu ciema ielu sarkanās līnijas

Pielikums Nr. 4

Sokolku pagasta teritorijas plānojuma 2008 – 2020 gadam, satura atbilstība MK 19.10.2004. noteikumu Nr.883 „Vietējās pašvaldības teritorijas plānošanas noteikumi" prasībām

Prasība	Punkts MK not. Nr.883	Piezīme par prasību izpildi
Vietējās pašvaldības teritorijas plānojumā nosaka:	**3.p.** **4.p.**	I. sējums „Paskaidrojuma raksts" II. sējums „Teritorijas izmantošanas un apbūves noteikumi" III. sējums „Grafiskā daļa"
▪ teritorijas pašreizējo izmantošanu;	**4.1.**	Aprakstīts I. sējuma 3. nodaļa Teritorijas esošās situācijas raksturojums, pašreizēja teritorijas izmantošana, tendences
▪ rekreācijas, tūrisma, izglītības, kultūras, sporta, zinātnes un sociālās infrastruktūras teritorijas un objektus:	**4.2.**	Aprakstīts I. sējuma 3.3.3. Pakalpojumi un sociālā infrastruktūra; 4.2.5. Tūrisma potenciāls
▪ zemes dzīļu nogabalu, derīgo izrakteņu un atradņu teritorijas;	**4.3.**	Aprakstīts I. sējuma 3.2.2. Ģeoloģiskā uzbūve un ģeoloģisko procesu raksturojums; 3.2.3. Derīgo izrakteņu resursi
▪ īpaši aizsargājamās kultūrvēsturiskās teritorijas un kultūras piemineķļus;	**4.4.**	Aprakstīts I. sējuma 3.8. Kultūrvēsturiskais mantojums
▪ īpaši aizsargājamās dabas teritorijas, mikroliegumus un saudzējamās ainaviskās teritorijas;	**4.5.**	Aprakstīts I. sējuma 3.2.14. Aizsargājamās dabas teritorijas un vēsturiskas teritorijas un objekti
▪ valsts aizsardzības teritorijas un objekti, civilās aizsardzības objektus;	**4.6.**	Aprakstīts I. sējuma 3.10. Civilās aizsardzības un paaugstināta riska objekti
▪ riska teritorijas un objektus;	**4.7.**	Aprakstīts I. sējuma 3.10. Civilās aizsardzības un paaugstināta riska objekti
▪ nacionālās nozīmes l/s teritorijas, meliorētās zemes, polderus, hidrotehniskās būves un apmežošanas teritorijas;	**4.8.**	Aprakstīts I. sējuma 3.2.10. Lauksaimniecībā izmantojamās zemes
▪ būvniecībai nelabvēlīgās teritorijas, kā arī teritorijas, kurām nepieciešama īpaša inženiertehniskā sagatavošana;	**4.9.**	Aprakstīts I. sējuma 3.10. Civilās aizsardzības un paaugstināta riska objekti
▪ inženierkomunikāciju un transporta teritorijas (trases), objektus, maģistrālos tīklus, ostu teritorijas, trokšņu zonas, prasības satiksmes organizācijas	**4.10.**	Aprakstīts I. sējuma 3.5. Inženierinfrastruktūras raksturojums; 3.6. Satiksmes infrastruktūra

pilnveidošanai un ceļu satiksmes drošības uzlabošanai, 330 kV un 110 kV elektroenerģijas pārvades tīklus un 20 kV elektroenerģijas sadales tīklus;		
▪ objektu teritorijas, kuru izvietojumam atbilstoši normatīvajiem aktiem ir noteiktas īpašas prasības vai kuriem ir nepieciešams ietekmes uz vidi novērtējums, un rūpnieciskās ražošanas teritorijas, kas rada paaugstinātu piesārņojumu vidē, troksni vai cita veida traucējumus, kas kaitīgi videi un cilvēkiem;	**4.11.**	-
▪ virszemes ūdeņu pirmās pakāpes pieteku sateces baseinus, ūdenstilpju izvietojumu, ūdens ņemšanas un notekūdeņu novadīšanas vietu, ūdens attīrīšanas būvju un organizēto peldvietu izvietojumu, pazemes ūdeņu aizsardzības teritorijas un plūdu riska teritorijas;	**4.12.**	Aprakstīts I. sējuma 3.2.6. Virszemes ūdeņi; 3.2.7. Pazemes ūdeņi; 3.9.2. Notekūdeņu ietekme uz virszemes ūdens kvalitāti; 3.9.3. Pazemes ūdeņu kvalitāte
▪ citas teritorijas, objektus un prasības saskaņā ar nacionālo plānojumu, plānošanas reģiona vai rajona pašvaldības plānojumu un vietējās pašvaldības teritorijas plānojuma darba uzdevumu;	**4.13.**	Aprakstīts I. sējuma 4.1. Nacionālo, reģiona un rajona plānošanas dokumentu vadlīnijas
▪ tauvas joslas;	**4.14.**	Aprakstīts I. sējuma 5.2.2. Tauvas josla
▪ aizsargjoslas (aizsardzības zonas) atbilstoši vietējās pašvaldības teritorijas plānojuma mēroga noteiktībai.	**4.15.**	Aprakstīts I. sējuma 5.2.1. Aizsargjoslas
Vietējās pašvaldības teritorijas plānojuma vai tā grozījumu kartēs (plānos) norāda: ▪ koordinātu sistēmu; ▪ koordinātu tīklu; ▪ nosaukumu; ▪ mērogu; ▪ lietotos apzīmējumus; ▪ izstrādātāju; ▪ ja kartes izdruka ir veikta citā mērogā nekā kartogrāfiskā pamatne, papildus mērogam norāda arī pamatnes noteiktību.	**18.p.**	III. sējums Grafiskā daļa
Paskaidrojuma rakstā ietilpst vismaz šāda informācija:	**23.p.**	I. sējums „Paskaidrojuma raksts”
▪ teritorijas pašreizējās izmantošanas apraksts un teritorijas attīstības priekšnoteikumi;	**23.1.**	Aprakstīts I. sējuma 3. Teritorijas esošās situācijas raksturojums, pašreizējā teritorijas izmantošana, tendences; 4.

		Sokolku pagasta teritorijas telpiskās attīstības priekšnoteikumi
▪ teritorijas attīstības mērķi un virzieni;	**23.2.**	2.3. Teritorijas attīstības mērķi un prioritātes
▪ vietējās pašvaldības teritorijas plānojuma risinājumu apraksts un pamatojums.	**23.3.**	Aprakstīts I. sējuma 3. Teritorijas esošās situācijas raksturojums, pašreizējā teritorijas izmantošana, tendences; 4.2. Teritorijas attīstības koncepcija
Grafiskajā daļā ietilpst:	**24.p.**	III. sējums Grafiskā daļa
▪ topogrāfiskā karte;	**24.1.**	
▪ karte, kurā parādīta teritorijas pašreizējā izmantošana;	**24.2.**	
▪ karte, kurā parādīta teritorijas plānotā (atļautā) izmantošana, nosakot:	**24.3.**	
- plānoto maģistrālo inženiertehnisko komunikāciju un satiksmes infrastruktūras izvietojumi;	**24.3.1.**	
- aizsargjoslas;	**24.3.2.**	
- teritorijas, kurām izstrādājami detālplānojumi;	**24.3.3.**	
- citas kartes.	**24.3.4.**	
Teritorijas izmantošanas un apbūves noteikumos iekļauj:	**25.p.**	II. sējums Teritorijas izmantošanas un apbūves noteikumi
▪ informāciju par atļauto un aizliegto teritorijas izmantošanu;	**25.1.**	2.1.2.; 2.1.3.
▪ piekļūšanas noteikumus;	**25.2.**	2.2.
▪ zemes vienību sadalīšanas, apvienošanas un robežu pārkārtošanas noteikumus;	**25.3.**	2.3.
▪ prasības apbūves intensitātei un blīvuma rādītājiem;	**25.4.**	2.5.; 3. nodaļas apakšpunkti
▪ prasības augstuma ierobežojumiem;	**25.5.**	3. nodaļas apakšpunkti
▪ pagalma noteikumus;	**25.6.**	2.8.
▪ prasības redzamības nodrošinājumam;	**25.7.**	2.7.
▪ prasības attālumiem starp būvēm, inženierkomunikācijām;	**25.8.**	2.6.
▪ prasības būvju atbilstībai zemes vienības robežām;	**25.9.**	2.4.
▪ prasības jaunveidojamo zemes vienību minimālajām platībām;	**25.10.**	3. nodaļas apakšpunkti
▪ prasības ēku un būvju konstruktīvajām daļām un elementiem;	**25.11.**	2.11.
▪ prasības ārtelpas elementiem;	**25.12.**	2.12.
▪ prasības inženierkomunikāciju būvniecībai, rekonstrukcijai, ekspluatācijai;	**25.13.**	2.18
▪ prasības jaunai satiksmes infrastruktūrai un esošās infrastruktūras rekonstrukcijai;	**25.14.**	3.7.
▪ prasības degvielas un gāzes uzpildes stacijām un citiem riska objektiem;	**25.15.**	2.20.
▪ prasības automašīnu un velosipēdu novietošanai;	**25.16.**	2.13.
▪ prasības saimniecības ēkām un būvēm,	**25.17.**	2.10.

kas paredzētas mājlopiem;		
▪ prasības ēku un būvju rekonstrukcijai, restaurācijai un remontam;	**25.18.**	2.25.
▪ prasības teritorijas, ēku un būvju uzturēšanai;	**25.19.**	2.14.
▪ prasības ēkas un būves vai to daļu funkcionalitātes maiņai;	**25.20.**	2.26.
▪ prasības dabas teritoriju izmantošanai un apstādījumu ierīkošanai;	**25.21.**	2.17.
▪ prasības teritorijas labiekārtojumam un elementiem, to vizuālajam un mākslinieciskajam noformējumam;	**25.22.**	2.11
▪ prasības īpaši aizsargājamo kultūrvēsturisko teritoriju un kultūras piemineklu aizsardzībai;	**25.23.**	4.1.
▪ prasības īpaši aizsargājamo dabas teritoriju izmantošanai;	**25.24.**	4.1.
▪ prasības lauksaimniecībā izmantojamās zemēs un meža zemēs, kurām nepieciešama transformācija;	**25.25.**	2.27.
▪ derīgo izrakteņu atradnes;	**25.26.**	Nav derīgo izrakteņu atradņu
▪ tauvas joslas;	**25.27.**	5.5.
▪ aizsargjoslas;	**25.28.**	5.1. – 5.5.
▪ prasības, ko nosaka upju baseina apgabala apsaimniekošanas plāns (ja tāds ir), tai skaitā pasākumu programmu;	**25.29.**	Nav upju baseina apsaimniekošanas plāna
▪ ūdenstilpju apsaimniekošanas noteikumus (ja tādi ir);	**25.30.**	Nav ūdenstilpņu apsaimniekošanas noteikumu
▪ prasības zemes vienībām, uz kurām iesāktā apbūve vai saimnieciskā darbība nav atbilstoša teritorijas plānotajai (atļautajai) izmantošanai;	**25.31.**	1.2.6.
▪ prasības būvprojektēšanai, kas uzsākta līdz jauna vietējās pašvaldības teritorijas plānojuma spēkā stāšanās dienai;	**25.32.**	1.2.7.
▪ būvtiesību īstenošanas kārtību;	**25.33.**	6. nodaļa
▪ prasības detālplānojumiem;	**25.34.**	2.24.
▪ spēkā esošo detālplānojumu sarakstu, kura papildinājumi nav grozījumi teritorijas izmantošanas un apbūves noteikumos;	**25.35.**	7. nodaļa
▪ citas prasības un aprobežojumus;	**25.36.**	4.nodaļa
▪ būvniecībai nelabvēlīgas teritorijas;		4.4.
▪ vides pieejamība;		2.2.
▪ stihiju postījumu atjaunošana;		2.23.
▪ reljefa un augsnes virskārtas aizsardzība.		2.15.
Pārskatā par vietējās pašvaldības teritorijas plānojuma izstrādi ietilpst:	**26.p.**	IV. sējums Pārskats par Sokolku pagasta teritorijas plānojuma izstrādi
▪ vietējās pašvaldības lēmumi par vietējās pašvaldības teritorijas plānojuma izstrādes uzsākšanu, darba uzdevuma apstiprināšanu, sabiedriskās apspriešanas organizēšanu un vietējās pašvaldības	**26.1.**	Apskatīts IV. sējuma Teritorijas plānojuma izstrādes pamatojums; Teritorijas plānojuma sabiedriskās apspriešanas posmi

teritorijas plānojuma apstiprināšanu; ▪ sabiedriskās apspriešanas materiāli;	**26.2.**	Apskatīts IV. sējuma Teritorijas plānojuma sabiedriskās apspriešanas posmi
▪ ziņojums par vērā ņemtajiem un noraidītajiem fizisko un juridisko personu priekšlikumiem un iebildumiem;	**26.3.**	Apskatīts IV. sējuma Ziņojums par vērā ņemtajiem un noraidītajiem fizisko un juridisko personu priekšlikumiem un iebildumiem
▪ institūciju sniegtā informācija, nosacījumi un atzinumi;	**26.4.**	Apskatīts IV. sējuma Ziņojums par institūciju nosacījumu ievērošanu;
▪ ziņojums par institūciju nosacījumu ievērošanu;	**26.5.**	Ziņojums par institūciju atzinumiem
▪ ziņojums par vietējās pašvaldības teritorijas plānojuma atbilstību augstāka līmeņa teritorijas plānojuma prasībām;	**26.6.**	Apskatīts IV. sējuma Ziņojums par Sokolku pagasta teritorijas plānojuma atbilstību augstāko plānošanas līmeņu plānojumu prasībām
▪ cita informācija, kas izmantota vietējās pašvaldības teritorijas plānojuma izstrādei.	**26.7.**	Pielikumi
Vietējās pašvaldības teritorijas plānojumu izstrādā, ņemot vērā:	**27.p.**	
▪ spēkā esošo teritorijas plānojumu (ja tāds ir);	**27.1.**	Ir spēkā esošs Teritorijas plānojums
▪ attiecīgās vietējās pašvaldības politiskos dokumentus, t.i. pašvaldības teritorijas plānojumu attīstības programmu;	**TPL* 6.pants ceturtā daļā 3.p.; 27.2.**	Apskatīts I. sējuma 2.4. Izstrādāto pagasta plānojuma dokumentu izvērtēšana
▪ zemes īpašumu struktūru;	**27.3.**	Apskatīts I. sējuma 3.2.9.
▪ darba uzdevumu plānojuma izstrādei;	**27.4.**	Pievienots IV. sējuma Pielikums Nr.1
▪ augstāka plānošanas līmeņa teritorijas plānojumu, nacionālās programmas un nozaru attīstības plānus;	**27.5.**	Apskatīts IV. sējuma Ziņojums par Sokolku pagasta teritorijas plānojuma atbilstību augstāko plānošanas līmeņu plānojumu prasībām
▪ to vietējo pašvaldību teritorijas plānojumus un attīstības programmas, kuras robežojas ar plānojamo teritoriju;	**27.6.**	Teritorijas plānojumā izpētīti kaimiņu pašvaldību plānojumi
▪ valsts institūciju un pašvaldību plānošanas dokumentus, kuri attiecas uz plānojamo teritoriju:	**27.7.**	-
▪ īpaši aizsargājamo dabas un kultūrvēsturisko teritoriju, kultūras piemineķļu aizsardzības un izmantošanas noteikumus un dabas aizsardzības plānus;	**27.8.**	-
▪ vides pārskatu un kompetentās institūcijas atzinumu par vides pārskatu saskaņā ar likumu	**27.9.**	Vides pārskats nav nepieciešams

Vietējās pašvaldības teritorijas plānojuma izstrādei izmanto Latvijas ģeodēziskajā koordinātu sistēmā LKS 92 TM izstrādātu topogrāfisko karti ar mēroga noteiktību 1: 10 000, bet atsevišķām teritorijas daļām, ja nepieciešams, mērogā 1 : 5000 vai 1 : 2000.	**28.p.**	Plānojuma izstrādei izmantoti Latvijas ģeotelpiskās informācijas aģentūras dati un vienkāršotā topogrāfiskā karte ar mēroga noteiktību M 1:10000 un izmantoti Latvijas Valsts Zemes dienesta kadastra informācijas dati

TPL* - Teritorijas plānošanas likums